

# Obec Chvojnica



## **Program hospodárskeho rozvoja a sociálneho rozvoja obce Chvojnica na roky 2024 - 2030**

s výhľadom do roku 2040

Spracovateľ

Kopaničiarsky región – miestna akčná skupina  
M.R. Štefánika 560/4  
907 01 Myjava  
tel: 0918 909 840  
[www.kopaniarskyregion.sk](http://www.kopaniarskyregion.sk)



© Obec Chvojnica, december 2023

# Obsah

1 ÚVODNÁ ČASŤ .....	4
1.1 Úvod .....	4
1.2 Poslanie dokumentu PHRSR Chvojnica 2024 – 2030 .....	4
1.3 Východiskové dokumenty .....	5
2 ANALYTICKÁ ČASŤ .....	7
2.1 ZÁKLADNÉ ÚDAJE .....	7
2.2 PRÍRODNO-ENVIRONMENTÁLNA ANALÝZA .....	8
Geomorfológia územia .....	8
Hydrologické podmienky .....	8
Klimatické podmienky .....	9
Pôdne podmienky a pôdny fond .....	9
Flóra a fauna .....	10
Ochrana prírody .....	10
Ovzdušie .....	11
Hodnotenie kvality vôd .....	11
Hluk .....	11
Ekosystémové služby .....	13
2.3 SOCIO-EKONOMICKÁ ANALÝZA .....	14
Ľudské zdroje .....	14
Ekonomika územia .....	21
Bývanie a bytový fond .....	24
Občianska vybavenosť .....	24
2.4 ÚZEMNO-TECHNICKÁ ANALÝZA .....	27
Základná charakteristika obce z pohľadu širších vzťahov .....	27
2.5 SWOT ANALÝZA .....	28
3 STRATEGICKÁ ČASŤ .....	30
4 IMPLEMENTAČNÁ ČASŤ .....	35
4.1 PROJEKTOVÉ ZÁMERY A AKTIVITY .....	35
Priorita 1: Ekonomický rozvoj obce .....	35
Priorita 2: Rozvoj občianskej vybavenosti .....	40
Priorita 3: Zvýšenie kvality životného prostredia .....	44
4.2 FINANČNÝ PLÁN .....	49
4.3 AKČNÝ PLÁN .....	50
4.4 MONITOROVANIE A HODNOTENIE .....	50
5 ZÁVER .....	53

# 1 ÚVODNÁ ČASŤ

## 1.1 Úvod

Program hospodárskeho rozvoja a sociálneho rozvoja obce Chvojnica pre roky 2024 - 2030 s výhľadom do roku 2040 (ďalej aj „PHRSR“) je prejavom záujmu obce Chvojnica o udržateľný rozvoj územia s dôrazom na kvalitu života, atraktivitu územia a o koordináciu s relevantnými kľúčovými aktérmi (stakeholdermi). Dokument je aktualizáciou existujúcej stratégie obce reflektujúcej nové priority, procesy a inštitucionálne rámce spojené s prípravou na čerpanie zdrojov EŠIF pre obdobie 2021 – 2027 zakotvené v Programe Slovensko a s ním súvisiacich metodických materiáloch.

PHRSR Chvojnica je vypracovaný v zmysle zákona č. 539/2008 Z.z. o podpore regionálneho rozvoja v aktuálnom znení, v súlade s odporúčanou Metodikou tvorby a implementácie programov hospodárskeho rozvoja a sociálneho rozvoja regiónov, programov rozvoja obcí a skupín obcí s uplatnením princípov udržateľného smart (inteligentného, rozumného) rozvoja Ministerstva investícií, regionálneho rozvoja a informatizácie SR pre programové obdobie po roku 2020 a v súlade s Metodikou a inštitucionálnym rámcom tvorby verejných stratégií, ktorá bola schválená Uznesením vlády SR č. 197/2017 z 26. apríla 2017.

Pri jeho vypracovávaní spracovatelia v spolupráci so zadávateľom reflektujú súčasné potreby a požiadavky územia a zároveň očakávania obyvateľov v otázkach budúceho rozvoja obce. Osobitné zameranie na jednotlivé špecifické problematiky rozvoja obce a návrh stratégie, cieľov a opatrení na ich rozvoj vyplývajú jednak z analýzy dostupných získaných štatistických, resp. faktografických dát, jednak z poznatkov získaných prostredníctvom dotazníkového prieskumu zameraného na otázky kvality života v obci Chvojnica, jednak z konzultácií so samotnými zástupcami obce a jej odborných pracovísk. Všetky získané informácie a požiadavky boli zosumarizované a pri tvorbe PHRSR sa na ne prihliadalo.

Dokument takisto reflektuje výsledky a priebeh implementácie doterajších existujúcich politík obce pri vypracovávaní strategických dokumentov – či už komplexných alebo sektorových, ktoré boli priebežne prijímané a realizované v uplynulých rokoch. Ich východiská a výstupy sa stali jednými z analytických podkladov aj pre PHRSR, ktorý má ambíciu integrujúceho dokumentu ako podkladu pre ďalšiu aktualizáciu nadväzujúcich územnoplánovacích stratégií a dokumentov pre nasledujúce obdobie v reakcii na meniace sa globálne i lokálne výzvy. (Územný plán, plán udržateľnej mobility, stratégia adaptácie na klimatickú zmenu, stratégia vzdelávania, poskytovania sociálnych služieb a podobne.)

K spracovaniu tohto dokumentu boli prizvaní externí experti, ktorí ho vypracovali v spolupráci s obcou Chvojnica. Všetky dostupné analytické podklady boli pretavené do návrhu implementačného plánu, ktorý je kľúčovým predmetom tohto dokumentu.

## 1.2 Poslanie dokumentu PHRSR Chvojnica 2024 – 2030

Poslaním dokumentu PHRSR Chvojnica je zdefinovať víziu obce a vypracovať k nej prislúchajúcu stratégiu rozvoja, ktorá by prostredníctvom implementácie konkrétnych opatrení a aktivít výrazne prispela k rozvoju lokálnej ekonomiky a kvalite života obyvateľov.

Zameriava sa najmä na podporu rozvoja konkurencieschopnosti, partnerstiev, rozvoj obce ako inteligentnej obce (smart village), na celkový rozvoj kvality života, zlepšenie ekosystémových služieb, ako aj celkového manažmentu územia so špeciálnym dôrazom na verejné priestory, priestorov na voľnočasové a športové aktivity, mobilitu a manažment odpadov.

Naplnenie definovanej vízie, špecifických cieľov až po jednotlivé opatrenia a aktivity sa uskutočňujú v navrhnutom časovom a finančnom harmonograme, ktorý je flexibilný – so schopnosťou v každom čase operatívne zareagovať na aktuálny stav technických, finančných či inštitucionálnych možností ich zabezpečenia. V tomto zmysle je PHRSR Chvojnica otvoreným dokumentom, pripraveným kontinuálne reagovať na neočakávané situácie vedúce k prípadnej zmene scenára rozvoja obce, plynúcej tak z prostredia obce, ako i okolitého prostredia. Táto flexibilita je dosahovaná postupmi definovanými v implementačnej časti dokumentu. Predmetom tohto dokumentu je zhodnotenie doterajšieho procesu implementácie vybraných opatrení z iných strategických dokumentov obce a ich aktualizácia na ďalšie obdobie s ohľadom na súčasnú situáciu a stav rozvoja obce.

### 1.3 Východiskové dokumenty

Program hospodárskeho rozvoja a sociálneho rozvoja obce Chvojnica je súčasťou sústavy základných dokumentov podpory regionálneho rozvoja v Slovenskej republike. Táto sústava je členená na strategické a programové dokumenty vypracovávané na úrovni štátu, sektorov, samosprávnych krajov, regiónov a obcí a programové dokumenty Európskej únie

#### Základné východiskové dokumenty na miestnej úrovni:

- Program hospodárskeho a sociálneho rozvoja obce Chvojnica na roky 2015 - 2022,
- Mapové podklady,
- Viacročný rozpočet na roky 2022-2024
- Rozpočet obce Chvojnica 2023-2025
- Záverečný účet obce za rok 2022,
- Rating obce,
- Komunitný plán.

#### Základné východiskové dokumenty na regionálnej úrovni:

- Koncepcia rozvoja cestovného ruchu v regióne pod Veľkou Javorinou a Bradlom,
- Stratégia budovania cyklochodníkov a cyklotrás v Kopaničiarskom a Hornáckom regióne,
- Vytrasovanie jazdeckých ciest v Kopaničiarskom a Hornáckom regióne,
- Integrovaná stratégia rozvoja územia Kopaničiarskeho regiónu pre roky 2015-2022,
- Spoločná príhraniční strategie udržiteľného rozvoje Hornácka-Kopanic pro léta 2014-2020
- Stratégia rozvoja bežeckého lyžovania a zimnej turistiky v Bielych Karpatoch pre obdobie 2014 – 2020.

#### Základné východiskové dokumenty na úrovni kraja:

- Program hospodárskeho, sociálneho a kultúrneho rozvoja TSK 2013-2023,

- Integrovaná územná stratégia Trenčianskeho samosprávneho kraja pre programové obdobie 2021-27
- Plán dopravnej obslužnosti na obdobie rokov 2020 - 2025 s výhľadom do roku 2030
- Koncepcia rozvoja sociálnych služieb Trenčianskeho samosprávneho kraja do roku 2030
- Plán udržateľnej mobility Trenčianskeho samosprávneho kraja (horizont do roku 2050)
- Cyklostratégia TSK na roky 2016 - 2030
- Stratégia rozvoja vidieka TSK 2014-2020
- Akčný plán udržateľného energetického rozvoja TSK na roky 2013-2020
- Správa o stave znečisťovania ovzdušia v Trenčianskom kraji z roku 2014,
- Regionálna inovačná stratégia TSK 2013-2020.

Základné východiskové dokumenty na národnej úrovni

- Partnerská dohoda na roky 2021 – 2027,
- Program Slovensko 2021- 2027
- Program cezhraničnej spolupráce Interreg Slovenská republika – Česká republika 2021 – 2027
- Plán obnovy a odolnosti SR
- Strategický plán Spoločnej poľnohospodárskej politiky pre roky 2023 – 2027
- Program rozvoja vidieka SR 2014 - 2020

## 2 ANALYTICKÁ ČASŤ

### 2.1 ZÁKLADNÉ ÚDAJE

Obec Chvojnica leží v Bielych Karpatoch pod vrchom Žalostiná, na slovensko-českej hranici a je typická početnými kopaničiarskymi osadami. V súčasnosti ich je okolo 30 a sú roztrúsené v kopcoch Bielych Karpát. Neudržiavané usadlosti postupne chátrajú, devastujú a rozpadávajú sa a mnohé kopanice tak postupne zanikajú. História obce je spojená s históriou Vrbovíc, ale i s históriou obcí Častkov a Sobotište, keďže vznikla odlúčením časti kopaníc od týchto obcí v roku 1957.

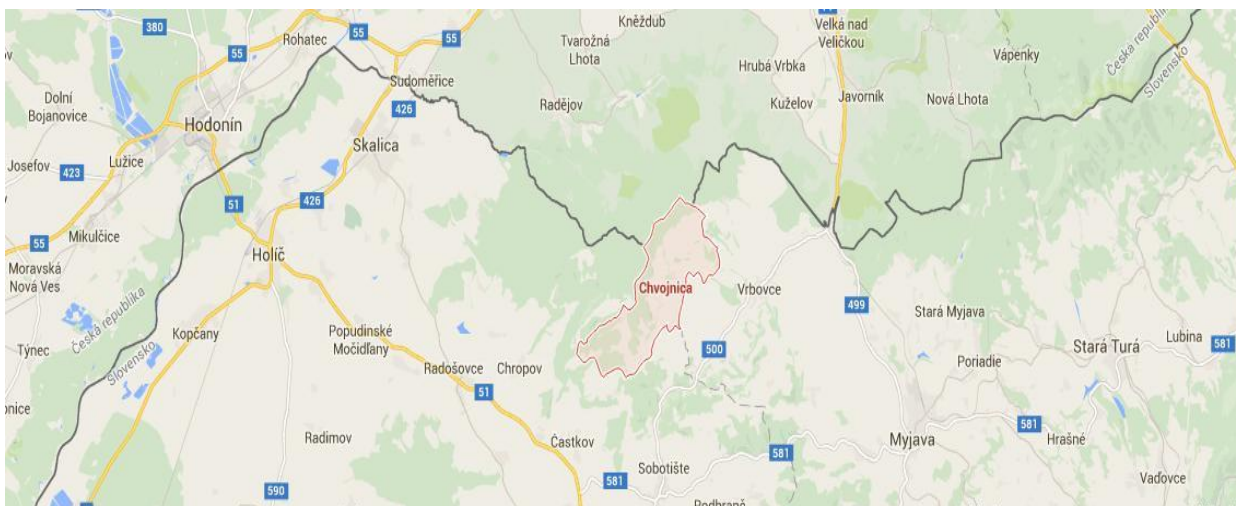
Výmera katastrálneho územia obce Chvojnica predstavuje 1 635 ha. Nachádza sa v nadmorskej výške 210 až 621 m n. m., pričom zastavané územie obce sa nachádza v nadmorskej výške zhruba 393 m n. m.

Katastrálne územie obce Chvojnica sa nachádza v Trenčianskom kraji, v okrese Myjava. Susedí na severe s obcou Radějov – Česká republika, východne s obcou Vrbovce (okres Myjava), južne s obcou Sobotište (okres Senica) a západnú hranicu má s obcou Chropov (okres Skalica).

**Tabuľka 1 Základné údaje o obci**

<b>Základné údaje</b>	
Kraj:	Trenčiansky kraj
Okres:	Myjava
Región:	Kopanice
Poloha:	48°47' S 17°24' V
Nadmorská výška:	384 m n. m.
Rozloha:	16,35 km <sup>2</sup> (1 635 ha)
Počet obyvateľov:	336 (31. 12. 2022)
Hustota obyvateľstva:	20,55 obyv./km <sup>2</sup>
<b>Nacionále</b>	
PSC	906 06 (pošta Vrbovce)
ŠÚJ	504408
EČV	MY
Tel. predvoľba	+421-34
<b>Oficiálne adresy</b>	
Adresa:	Obecný úrad Chvojnica, Chvojnica 1, 906 06 Chvojnica
Web:	<a href="http://www.chvojnica.sk">www.chvojnica.sk</a>
E-mail:	<a href="mailto:starosta@chvojnica.sk">starosta@chvojnica.sk</a>
Telefón:	+421 (0)34 6283140

## Obrázok 1 Poloha obce z geografického hľadiska



Zdroj: <https://www.google.sk/maps>

## 2.2 PRÍRODNO-ENVIRONMENTÁLNA ANALÝZA

### Geomorfológia územia

Z geomorfologického hľadiska sa kataster obce Chvojnice nachádza v provincii Západné Karpaty a v oblasti Slovensko-moravské Karpaty. Najväčšiu časť územia zaberajú Biele Karpaty, oddiel Žalostinská vrchovina. Jej najvyššími vrchmi sú Žalostiná (621 m), Ostrý vrch (602 m), Pecková (575 m), Vesný vrch (564 m) a Lipový vrch (514 m).

Od západu je územie obce ohraničené Žalostinskou vrchovinou, od severu Javorinskou hornatinou, od východu Myjavskou pahorkatinou a od juhu je chránené tzv. Brančskými bradlami.

Charakter územia je pahorkatinno - vrchovinný. Geologickú stavbu charakterizujú flyšové sedimenty, ktoré sa vyvrásnili koncom starších treťohôr a sú typické rytmickým striedaním ílovcov, vápenatých pieskocov a hnedých pôd.

V katastrálnom území obce Chvojnice sa nenachádzajú ložiská vyhradených nerastov.

### Hydrologické podmienky

Významným vodným tokom je rieka Chvojnice. Rieka Chvojnice preteká tromi okresmi (Myjava, Senica a Skalica) a je ľavostranným prítokom rieky Morava s dĺžkou 34 km. Pramení v Bielych Karpatoch, v podcelku Žalostinská vrchovina, v masíve Žalostinej v nadmorskej výške cca 570 m n. m., neďaleko slovensko-českej hranice. Chvojnice je najzachovalejším vodným tokom severného Záhoria, koryto s prilahlými brehovými porastami je od prameňa až po obec Trnovec chráneným územím so IV. stupňom ochrany.

Geologická stavba územia neposkytuje dobré podmienky pre infiltráciu zrážkových a povrchových vôd do podlažia. Oblasť riešeného územia obce je chudobná na zásoby podzemných vôd, dajú sa využiť iba na lokálne zásobovanie.



## Klimatické podmienky

Prevažná časť územia Malých Karpát, Myjavskej pahorkatiny a Bielych Karpát patrí do mierne teplej klimatickej oblasti. Podnebie je z hľadiska zrážok mierne vlhké až vlhké s miernou zimou. So stúpajúcou nadmorskou výškou zrážok pribúda. Obec Chvojnica patrí do regiónu, kde sa priemerná ročná teplota pohybuje okolo 8 - 9 °C. Priemerné ročné teploty v júli dosahujú 16 – 18 °C, v mesiaci január klesajú pod bod mrazu a dosahujú –3 až –4 °C. Katastrálne územie z hľadiska zrážkovej činnosti môžeme zaradiť do oblasti mierne vlhkej s ročným úhrnom zrážok v rozmedzí 701-800 mm. Priemerný sezónny počet dní so snehovou pokrývkou je 61 – 75 dní. Priemerná ročná rýchlosť vetra je 2 – 4 m/s.

## Pôdne podmienky a pôdny fond

Celková výmera územia obce je 1634,51 ha. Z toho tvorí 986,21 ha poľnohospodárska pôda, čo predstavuje 60,34% z celkového územia obce. Oproti roku 2014 výmera poľnohospodárskej pôdy mierne stúpla. Zväčšila sa výmera trvalých trávnatých porastov a ovocných sádov. Výmera nepoľnohospodárskej pôdy naopak poklesla a tvorí 39,66% - 648,30 ha. Najvýraznejšie poklesla výmera zastavaných plôch. Podrobnejšiu štruktúru pôdneho fondu v roku 2022 a tiež porovnanie s rokom 2014 obsahuje *Tabuľka 2 Pôdny fond v roku 2014 a v roku 2022*.

V záujmovom území sa vyskytujú dva druhy pôdy – hlinité pôdy a ílovo-hlinité pôdy. Zo subtypov sú to potom fluvizeme pozdĺž vodných tokov a kambizeme vyskytujúce sa v chotári obce. Na ílovitejších vrstvách zvetralín sa vytvorili pseudogleje. Pôdy tejto skupiny sú do veľkej miery poľnohospodársky využívané.

Pôdy patria do výrobného typu jačmenno - zemiakárskeho. Sadia sa tu prevažne zemiaky, kukurica, obilniny (jačmeň, pšenica, raž, ovos).

Najzávažnejší problém ohrozovania poľnohospodárskej pôdy je erózia. Nestabilnými územiami sú strmé svahy Bielych Karpát. Najčastejšie ide o vodnú eróziu. Príčinou daného stavu je nevhodné usporiadanie štruktúry krajiny – nadmerná rozloha ornej pôdy na úkor pasienkov a lúk, výrub remízok, nesprávny spôsob orby.

**Tabuľka 2 Pôdny fond v roku 2014 a v roku 2022**

<b>Pôdny fond</b>	<b>2014</b>		<b>2022</b>	
<b>Pôdny fond</b>	<b>Rozloha (ha)</b>	<b>Rozloha (%)</b>	<b>Rozloha ha</b>	<b>Rozloha (%)</b>
	<b>1634,51</b>		<b>1634,51</b>	
<b>Poľnohospodárska pôda:</b>				
- <b>Orná pôda</b>	353,91	21,65	353,26	21,61
- <b>TTP</b>	539,56	33,01	546,7	33,45
- <b>Záhrady</b>	64,65	3,96	62,7	3,84
- <b>Ovocný sad</b>	22,91	1,40	23,56	1,44
<b>Spolu poľnohospodárska pôda</b>	<b>981,03</b>	<b>60,02</b>	<b>986,21</b>	<b>60,34</b>
<b>Nepoľnohospodárska pôda:</b>				

- Lesné pozemky	560,10	34,26	558,42	34,16
- Vodné plochy	4,92	0,30	5,1	0,31
- Zastavané plochy	70,70	4,33	64,65	3,96
- Ostatné plochy	17,76	1,09	20,14	1,23
<b>Spolu nepoľnohospodárska pôda</b>	<b>653,48</b>	<b>39,98</b>	<b>648,30</b>	<b>39,66</b>
<b>Celkom pôda</b>	<b>1634,51</b>	<b>100,00</b>	<b>1634,51</b>	<b>100,00</b>

Zdroj: ŠÚ SR

### Flóra a fauna

Lesy sa zachovali najmä vo vyšších polohách obce, kde sa nachádzajú dubovo-hrabové lesy karpatské a bukové kvetnaté lesy. V povodí rieky Chvojnica sú to vrbovo-topoľové lesy.

Typickou vegetáciou obce sú kvetnaté lúky, kde rastie prvosienka jarná, plúcnik mäkký, ďatelina horská, na mokradiach podbeľ, páperník, záružlie.

Zloženie živočíšstva je pomerne pestré. Z vtáctva sú to napríklad ďateľ veľký, škorec obyčajný, sýkorka veľká, kukučka obyčajná, žlna zelená a ďalšie. Čo sa týka vodného spoločenstva, z cicavcov sa na brehoch rieky nachádza ondatra a potkan vodný. V prítokoch sa vyskytujú raky. V chotári obce sa nachádza dostatok poľovnej zveri, najmä jeleň, srnec hôrny, sviňa divá a ďalšie. Na poliach a lúkach žijú hraboše poľné, sysle obyčajné a zajace poľné.

### Ochrana prírody

V zmysle zákona č. 543/2002 Z.z. o ochrane prírody a krajiny v znení neskorších právnych predpisov sa na území Slovenskej republiky rozlišuje päť stupňov územnej ochrany, pričom pre každý stupeň sa určujú činnosti, ktoré podliehajú súhlasu orgánov ochrany prírody, alebo sú v určitých územiach obmedzené alebo zakázané. Tento zákon definuje ochranu prírody ako predchádzanie a obmedzovanie zásahov, ktoré ohrozujú, poškodzujú alebo ničia podmienky a formy života, prírodné dedičstvo, vzhľad krajiny, znižujú jej ekologickú stabilitu, ako aj odstraňovanie následkov takýchto zásahov. Ďalej tento zákon upravuje druhovú ochranu, ochranu drevín, pôsobnosť orgánov štátnej správy a obcí, práva a povinnosti právnických a fyzických osôb a zodpovednosť za porušenie povinností na úseku ochrany prírody a krajiny.

Významným veľkoplošne chráneným územím, zasahujúcim do časti katastru obce Chvojnica je Chránená krajinná oblasť Biele Karpaty. V CHKO platí 2. stupeň ochrany prírody. V rámci CHKO sa nachádzajú aj územia so 4. a 5. stupňom ochrany prírody. Sú to prírodné rezervácie a pamiatky ako aj národné prírodné rezervácie a pamiatky.

Na území obce sa nachádzajú 3 maloplošné chránené územia – prírodné pamiatky:

- prírodná pamiatka potok Chvojnica – cieľom je ochrana najzachovalejšieho toku západnej časti CHKO Biele Karpaty a priľahlého územia kvôli hodnotnej hydrofaune a zachovalým prirodzeným brehovým porastom, platí tu 4. a 5. stupeň ochrany;

- prírodná pamiatka Šifflovské – cieľom je ochrana jednodosnej lúky s vysokým stupňom biodiverzity rastlinných a živočíšnych spoločenstiev, platí tu 4. stupeň ochrany;

- prírodná pamiatka Žalostiná – cieľom je ochrana zosuvných pramenísk s veľkou pestrosťou biotopov na malej ploche, s výskytom ohrozených druhov flóry a fauny. Platí tu 4. stupeň ochrany.

Prírodná pamiatka Žalostiná je tiež územím európskeho významu a súčasťou sústavy NATURA 2000. Je jedným z mála zachovalých zosuvných pramenísk v západnej časti Bielych Karpát.

### Ovzdušie

Kvalitu ovzdušia vo všeobecnosti určuje obsah znečisťujúcich látok vo vonkajšom ovzduší. Dominantný podiel na znečistení ovzdušia Trenčianskeho kraja má energetika, menšie množstvá exhalátov emitujú zdroje chemického priemyslu a lokálne kúreniská. Prevažná časť emisnej záťaže pochádza najmä z regiónu Hornej Nitry (okres Prievidza), kde sú situované veľké priemyselné zdroje. Najbližšia monitorovacia stanica kvality ovzdušia sa nachádza v meste Senica.

Vzhľadom na vzdialenosť priemyselných zón a väčších sídel patrí územie obce do oblasti so slabým znečistením ovzdušia. Najbližšie väčšie zdroje znečistenia ovzdušia sa nachádzajú v mestách Senica a Myjava.

Znečistenie ovzdušia v obci však môže spôsobovať kúrenie uhlím v rodinných domoch a takisto výfukové plyny z automobilovej dopravy, ktorých koncentrácia v poslednom období prudko rastie.

Oblasť katastrálneho územia obce nepatrí do osobitne vymedzenej oblasti riadenia kvality ovzdušia.

### Hodnotenie kvality vôd

Riziko ohrozenia podzemných vôd je v danom území veľmi nízke. Čo sa týka povrchových vôd, rieka Chvojnica je zaradená do II.-III. triedy znečistenia, čo predstavuje čistú až mierne znečistenú vodu. Hlavnými znečisťujúcimi látkami sú N-NH<sub>4</sub> (amoniakálny dusík) a NEL (nepolárne extrahovateľné látky). Na výslednú akosť vodných tokov má vplyv poľnohospodárska výroba používaním hnojív a pesticídov.

### Hluk

Kvalitu životného prostredia výrazne ovplyvňuje hluk, ktorý možno považovať za jeden zo závažných faktorov negatívne pôsobiacich na zdravotný stav obyvateľstva. Zdrojom hluku sú najmä: doprava, priemyselné prevádzky, stavebná činnosť.

Na obyvateľov obce a životné prostredie vzhľadom na jej umiestnenie hluk nevyplýva negatívne. Zaťaženie hluku z automobilovej dopravy môžu vnímať negatívne iba obyvatelia, ktorí majú rodinné domy pozdĺž cestného koridoru Vrbovce – Chvojnica.

## Odpadové hospodárstvo

Nakladanie s odpadmi v území obce upravuje a riadi Všeobecné záväzné nariadenie č.2/2020 o nakladaní s komunálnymi odpadmi a s drobným stavebnými odpadmi na území obce Chvojnica.

Obec Chvojnica nemá vlastný zberný dvor. Obec realizuje systém separovaného zberu odpadu. Je zabezpečená separácia týchto zložiek odpadu: papier, plasty, kovy, sklo a kompozitné obaly na báze lepenky. Triedený zber odpadov zabezpečuje pre obec firma NATUR-PACK, a.s. od roku 2021. Zber komunálneho odpadu si obec Chvojnica realizuje sama s kuka vozom a traktom. Pre plný kontajner raz za mesiac príde Kopaničiarska odpadová spoločnosť s.r.o., pričom vymení naplnený kontajner za prázdny. Plasty obec odovzdáva firme Tenarry Slovakia s.r.o. Sklo a kovy odvážajú Zberné suroviny a.s. Žilina.

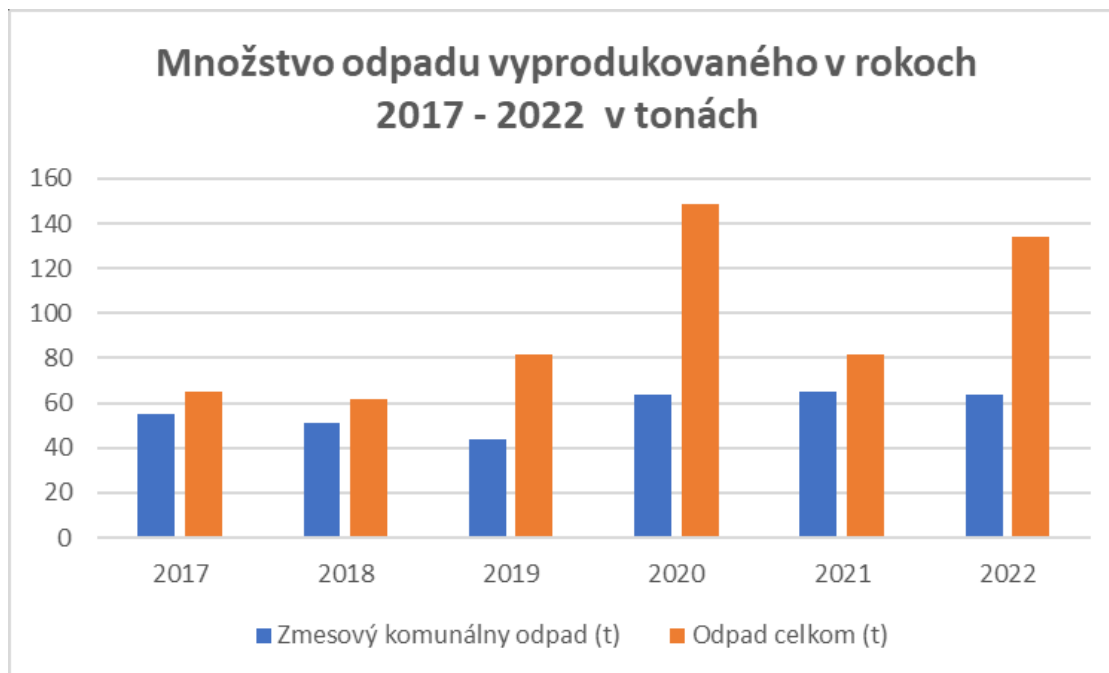
Z nasledovnej tabuľky a k nej prislúchajúcich grafov možno vidieť vývoj množstva celkového odpadu, zmesového komunálneho odpadu a mieru vytriedenia odpadu. Produkcia komunálneho odpadu v obci Chvojnica v sledovanom období vykazovala značne kolísavú tendenciu vyznačujúcu sa striedaním období nárastu a poklesu. Miera vytriedenia sa v posledných rokoch pohybuje na úrovni 13 %.

**Tabuľka 3 Množstvo odpadu v tonách v rokoch 2017 - 2022**

<b>Množstvo odpadu / rok v tonách</b>	<b>2017</b>	<b>2018</b>	<b>2019</b>	<b>2020</b>	<b>2021</b>	<b>2022</b>
Zmesový komunálny odpad	55	50,8	44	63,97	65,09	64
objemový odpad	5,4	6,58	26,6	70,52	0	52
Drobný stavebný odpad	0	0	0	0	0	0
Papier	0	0	0	2,12	2,12	2,2
Plasty	0	2,98	3,7	4,3	4,6	5,15
Sklo	4,8	0	7,07	7,6	5,14	5,44
Viacvrstvé kombinované materiály	0	0	0	0	0	0
kovy	2,5	1,23	0	5	4,7	5,3
BIO/BRKO	0	0	0	0	0	0
Textil a šatstvo	0	0	0	0	0	0
Odpad celkom v t:	65,2	61,59	81,34	148,51	81,65	134,09
Miera vytriedenia v %	11	6	13	23	12	13,33

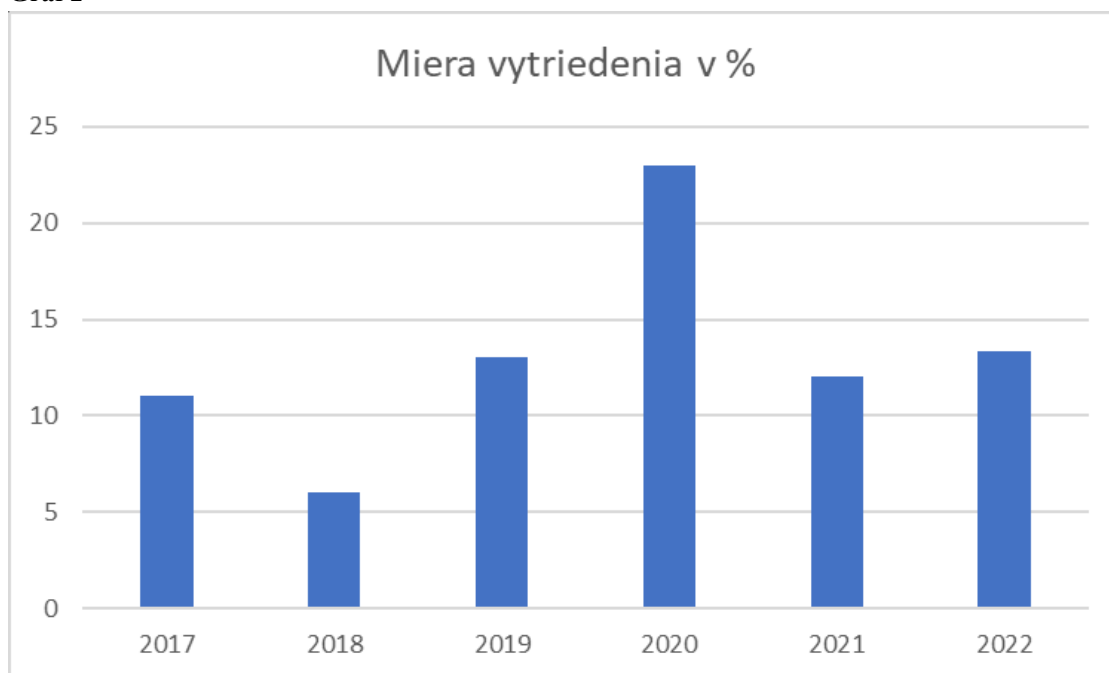
Zdroj: Obec Chvojnica

Graf 1



Zdroj údajov: Obec Chvojnica

Graf 2



Zdroj údajov: Obec Chvojnica

### Ekosystémové služby

Pravdepodobný budúci vývoj klímy znamená aj pre oblasť obce Chvojnica, že bude nevyhnutné očakávať dôsledky globálnej zmeny klímy. Ich prejavy sú premietnuté v náraste priemerných teplôt, poklese zrážkových úhrnov, snehovej pokrývky a poklese relatívnej vlhkosti vzduchu. Pravdepodobne pôjde aj o prehlbovanie extrémov prejavujúcich sa v

intenzite zrážok a povodní a naopak, dlhotrvajúcich období sucha, so sprievodným javom poklesu prietoku riek a zníženia pôdnej vlhkosti.

Za tejto situácie je nevyhnutné prijímať účinné opatrenia na zmiernenie dopadov zmeny klímy, predovšetkým v podobe zelenej a modrej infraštruktúry v sídelnom prostredí, ktorá má zároveň potenciál posilniť ekonomickú výkonnosť územia.

Prvky zelenej infraštruktúry ako sú parky, zeleň v zástavbe, komunikáciách, cintorínoch, brehové porasty, chmeľnice, záhradkárske oblasti, trvalo trávnaté porasty, nelesná drevinová vegetácia, remízky, neudržiavaná zeleň, lesné porasty, orná pôda, a pod. majú potenciál regulovať mikroklimu, zabezpečovať cirkuláciu vzduchu, tlmiť nárazový vietor, znižovať prašnosť a hlučnosť, filtrovať vodu, znižovať riziko povodní po privalových dažďoch, znižovať energetickú náročnosť (formou tienenia v lete, a tepelnej izolácie v zime) ako aj prispievať k ukladaniu uhlíka vo vegetácii a pôde (uhlík je zložkou hlavného skleníkového plynu CO<sub>2</sub>), chrániť pôdu a zabraňovať jej erózii. Prvky modrej infraštruktúry ako zberné jazierka, prirodzené a umelé vodné toky, kanály, fontány, mokrade, malé vodné plochy a pod., takisto napomáhajú regulácii mikroklimy, odtoku vody i zvyšovaniu kvality ovzdušia.

Okrem uvedených regulačných funkcií, poskytujú zelená a modrá infraštruktúra aj ďalšie ekosystémové služby za aké sa považujú kultúra, rekreácia, oddych a iné služby s priaznivým účinkom na zdravie a psychiku miestneho obyvateľstva, a rovnako aj podporné služby ako je cyklus živín, produkcia kyslíka (fotosyntéza), produkčné funkcie v prípade ovocných a zeleninových záhrad a pod.

Uvedené ekosystémové služby majú pozitívne dopady aj na ekonomiku obce a jej obyvateľov. Znižujú energetické náklady na klimatizáciu, resp. ochladzovanie v lete a naopak na vykurovanie v zime, zatriktívňujú územie, čím sa zvyšuje bonita pozemkov a budov, a v neposlednom rade stabilizáciou prostredia napomáhajú eliminácii nákladov na odstraňovanie následkov nepredvídaných prírodných udalostí a katastrof (povodne, veterné smršte, erózie pôdy a pod.).

## 2.3 SOCIO-EKONOMICKÁ ANALÝZA

### Ludské zdroje

#### *Vývoj počtu obyvateľov*

Charakteristikou demografického vývoja v obci Chvojnica je dlhoročný pokles počtu obyvateľstva a starnutie jeho populácie. Tento trend je kontinuálny, avšak v posledných rokoch dochádza k jeho ustáleniu sa.

V roku 2014 žilo v obci 362 obyvateľov, o 8 rokov neskôr nastal pokles o 26 obyvateľov na 336. (tabuľka 4 a graf 3). Ku koncu roka 2022 teda žilo v obci Chvojnica 336 obyvateľov. Z celkového počtu obyvateľov tvorilo za r. 2022 predproduktívne obyvateľstvo 13,99 %. Je to z demografického hľadiska jediný pozitívny ukazovateľ, nakoľko oproti roku 2014 sa zvýšil podiel predproduktívneho obyvateľstva o 2,11 percentuálneho bodu. Produktívne obyvateľstvo bolo v roku 2022 zastúpené 64,29 %-ami a poproduktívne 21,73 %-ami (graf 5).

Pomer zastúpenia obyvateľov v predproduktívnom a poproduktívnom veku je nepriaznivý, avšak pri zachovaní stúpajúcej tendencie predproduktívnej skupiny bude tento trend postupne zvrátený. Z hľadiska ďalšieho vývoja obyvateľov má značný význam zastúpenie

obyvateľov práve v predproduktívnom veku (0 - 14 rokov), ktoré je v tomto prípade nižšie ako poproduktívna zložka obyvateľstva (muži nad 65 rokov a ženy nad 60 rokov). Tento fakt potvrdzuje i ukazovateľ vnútornej demografickej kvality a reprodukčnej vitality súčasného obyvateľstva - index vitality populácie (pomer predproduktívnej a poproduktívnej zložky). V obci má index vitality kolísavú tendenciu, pričom od roku 2021 dochádza k jeho zvyšovaniu (graf 4).

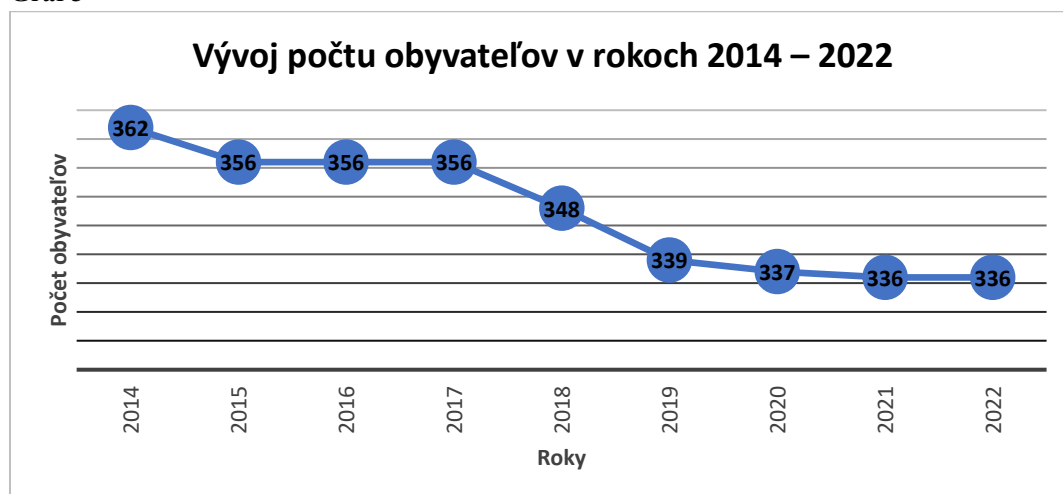
V súčasnosti sa v obci Chvojnica z hľadiska demografického vývoja obyvateľstva okrem poklesu počtu obyvateľov prejavuje aj trend starnutia obyvateľstva. Priemerný vek obyvateľov v r. 2022 je 44,74, čo je takmer o 2 roky viac ako v roku 2014 (42,9). Tento údaj je podstatne vyšší ako celoslovenský priemer (41,62 v roku 2022).

**Tabuľka 4 Demografická štruktúra obyvateľov v rokoch 2014 - 2022**

		2014	2015	2016	2017	2018	2019	2020	2021	2022
<b>Predproduktívny</b>	<b>Spolu</b>	43	42	40	44	38	36	37	45	47
	<b>%</b>	11,88	11,80	11,24	12,36	10,92	10,62	10,98	13,39	13,99
<b>Produktívny</b>	<b>Spolu</b>	247	244	246	241	242	235	226	219	216
	<b>%</b>	68,23	68,54	69,10	67,70	69,54	69,32	67,06	65,18	64,29
<b>Poproduktívny</b>	<b>Spolu</b>	72	70	70	71	68	68	74	72	73
	<b>%</b>	19,89	19,66	19,66	19,94	19,54	20,06	21,96	21,43	21,73
<b>Spolu</b>		362	356	356	356	348	339	337	336	336
<b>Index vitality</b>		59,72	60,00	57,14	61,97	55,88	52,94	50,00	62,50	64,38

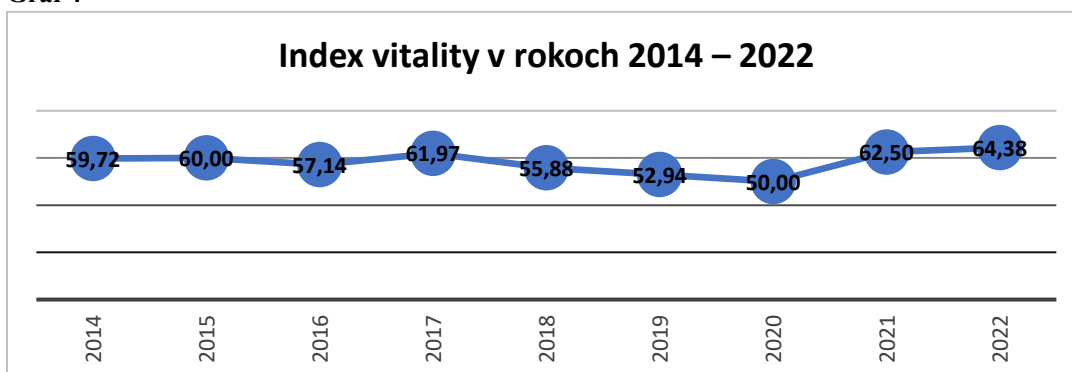
Zdroj: Štatistický úrad SR

**Graf 3**



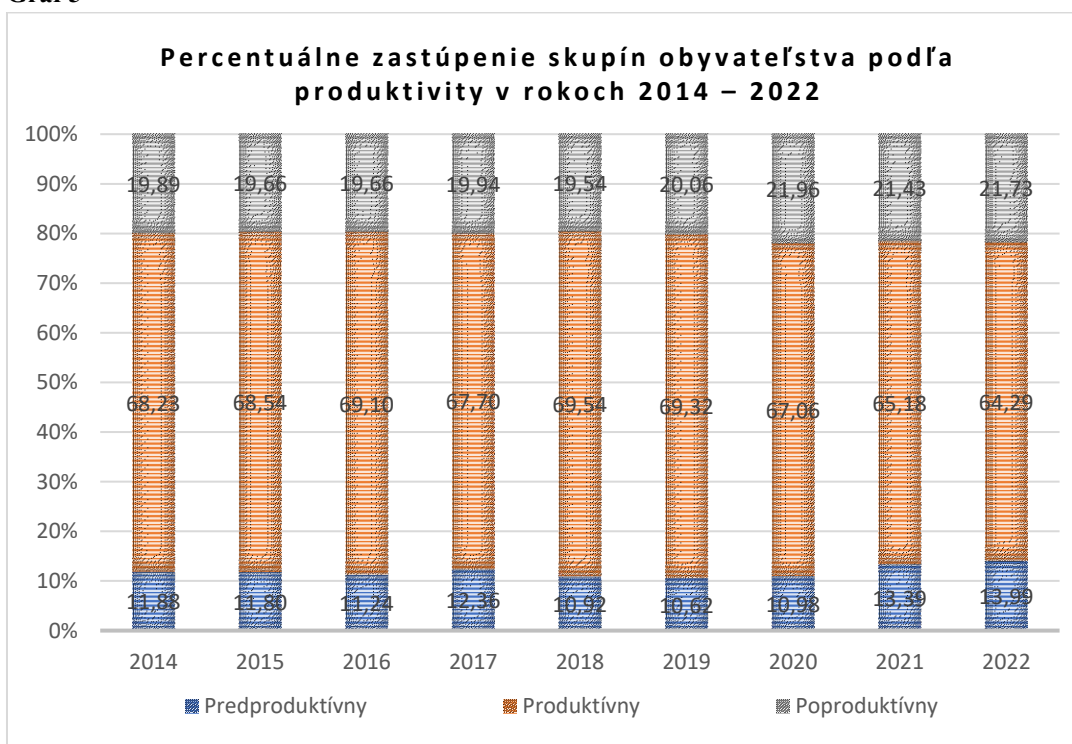
Zdroj údajov: ŠÚ SR

Graf 4



Zdroj údajov: ŠÚ SR

Graf 5



Zdroj údajov: ŠÚ SR

Z tabuľky 5 vyplýva, že celkový prírastok (úbytok) obyvateľstva sa z dlhodobého hľadiska pohybuje v mínusových hodnotách. V sledovanom 9-ročnom období činil celkový úbytok obyvateľstva 45 obyvateľov. Prvou príčinou tohto javu je fakt, že v sledovanom období v obci viac obyvateľov zomrelo ako sa narodilo. V rokoch 2014 – 2022 bol tento úbytok 42 obyvateľov. Pôrodnosť mala v sledovanom období kolísavý charakter. Za posledných 9 rokov sa v obci narodilo 26 detí.

Ďalšou príčinou celkového úbytku je migračný úbytok obyvateľstva. V období 2014 - 2022 sa do obce prisťahovalo 50 ľudí a odsťahovalo až 74 ľudí. Dôvodom migračného úbytku obyvateľstva je hlavne odchod mladých ľudí do veľkých miest (Bratislava, Trnava), prípadne do zahraničia. Migrácia obyvateľstva je ovplyvňovaná ekonomickou situáciou obce a mierou nezamestnanosti, situáciou na trhu práce či bytovou výstavbou a dostupnosťou bývania. Tiež



má na ňu vplyv dostupnosť služieb ako aj možnosti kultúrno-spoločenského či športového vyžitia.

Pri celkovom prirodzenom úbytku 16 obyvateľov a migračnom úbytku 29 obyvateľov je v sledovanom 9-ročnom období celkový úbytok 45 obyvateľov.

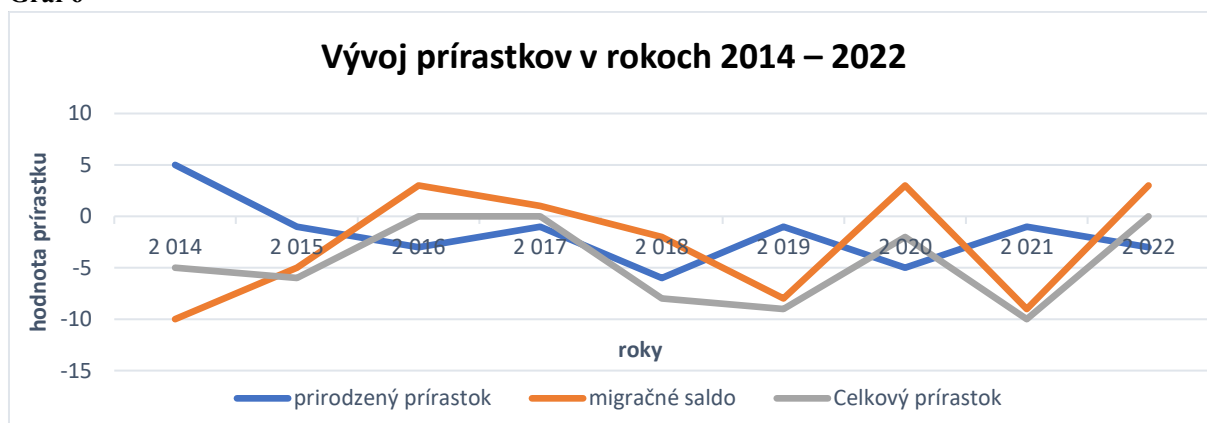
Jednou z najväčších výziev ďalšieho rozvoja obce bude riešenie problémov spojených s ďalším demografickým vývojom. Stabilizáciu počtu obyvateľstva, schopnosť pritiahnúť nových obyvateľov a udržať si súčasných obyvateľov možno dosiahnuť len vhodnou politikou a stratégiou zo strany obce, ktorá bude otvorená voči obyvateľom, orientovaná na mladé rodiny s deťmi, rozvoj cenovo dostupného avšak kvalitného bytového fondu a zlepšenie dostupnosti sociálnej a zdravotnej starostlivosti v obci, príp. zabezpečenie lepšej dostupnosti k týmto službám v okolitých obciach.

Tabuľka 5 Pohyb obyvateľstva v rokoch 2014 – 2022

<i>Bilancia obyvateľstva</i>	2014	2015	2016	2017	2018	2019	2020	2021	2022	spolu
Živonarodení	7	4	0	3	0	3	2	6	1	26
Zomrelí	2	5	3	4	6	4	7	7	4	42
Prir. prírastok/úbytok	5	-1	-3	-1	-6	-1	-5	-1	-3	-16
Prišťahovaní	2	2	8	6	6	2	7	7	10	50
Odstťahovaní	12	7	5	5	8	10	4	16	7	74
Migr. prírastok/úbytok	-10	-5	3	1	-2	-8	3	-9	3	-29
Celkový prírastok	-5	-11	0	0	-8	-9	-2	-10	0	-45

Zdroj: ŠÚ SR

Graf 6



Zdroj údajov: ŠÚ SR

### *Náboženská štruktúra obyvateľstva*

Najviac obyvateľov – 74,57 % sa pri poslednom sčítaní ľudu v roku 2021 prihlásilo k evanjelickej cirkvi augsburského vyznania, pričom v roku 2011 to bolo 86,06 %. Podiel hlavného náboženského vyznania teda oproti roku 2011 klesol o viac ako 10 p.b. K rímsko-katolíckej cirkvi sa hlási 8,38 % obyvateľov, čo je naopak nárast oproti roku 2011 o viac ako 2

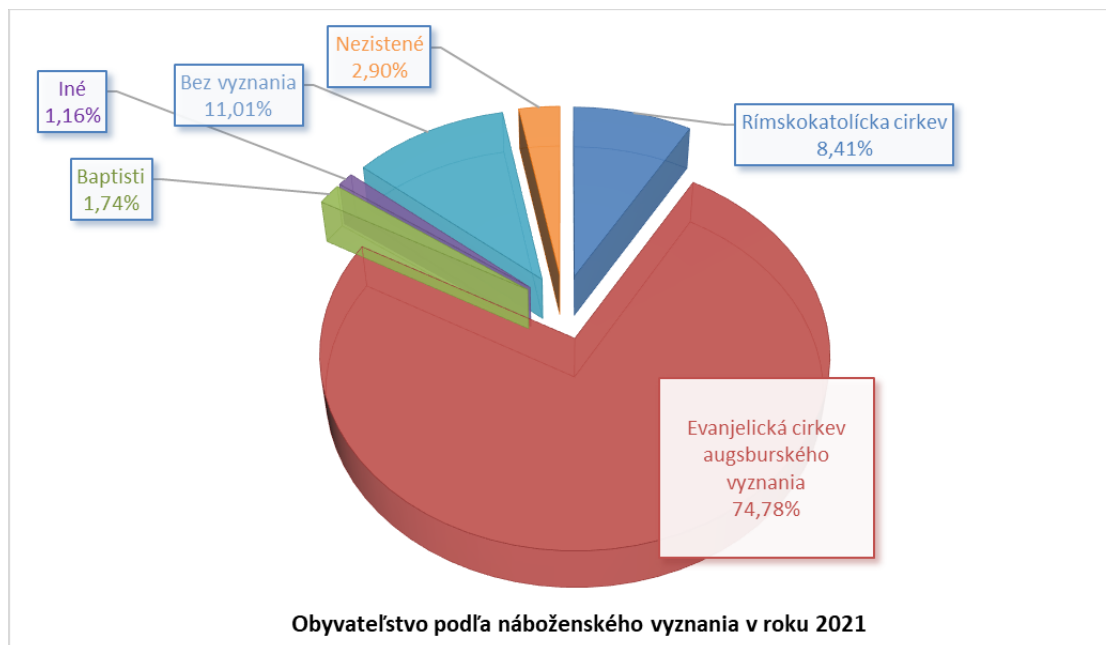
p.b. Až o 7,23 p.b. stúpol pomer obyvateľov bez vyznania (na 10,98%). Svoje zastúpenie v obci majú i ďalšie náboženstvá – bratská jednota baptistov (v obci sa nachádza i baptistický kostolík), evanjelická cirkev metodistická, pravoslávna cirkev a budhizmus, stav ktorých sa v minulom období nesledoval. Podrobnú štruktúru obyvateľov obce Chvojnica podľa náboženského vyznania znázorňuje tabuľka 6 a graf 7.

**Tabuľka 6 Obyvateľstvo podľa náboženského vyznania porovnanie rokov 2021 a 2011**

Náboženské vyznanie	SODB 2021		SODB 2011	
	Spolu	%	Spolu	%
Rímskokatolícka cirkev	29	8,38	22	5,90
Evanjelická cirkev augsburského vyznania	258	74,57	321	86,06
Evanjelická cirkev metodistická	1	0,29	nesledované	x
Cirkev adventistov siedmeho dňa	0	0,00	nesledované	x
Cirkev bratská	0	0,00	nesledované	x
Náboženská spoločnosť Jehovovi svedkovia	0	0,00	nesledované	x
Gréckokatolícka cirkev	0	0,00	nesledované	x
Pravoslávna cirkev	1	0,29	nesledované	x
Budhizmus	1	0,29	nesledované	x
Bratská jednota baptistov	6	1,73	nesledované	x
Ad hoc hnutia	1	0,29	nesledované	x
Iné	1	0,29	9	2,41
Bez vyznania	38	10,98	14	3,75
Nezistené	10	2,89	7	1,88
<b>Spolu</b>	<b>346</b>	<b>100</b>	<b>373</b>	<b>100</b>

Zdroj: SODB SR 2021

**Graf 7**



Zdroj údajov: SODB SR 2021

## Národnostná štruktúra obyvateľstva

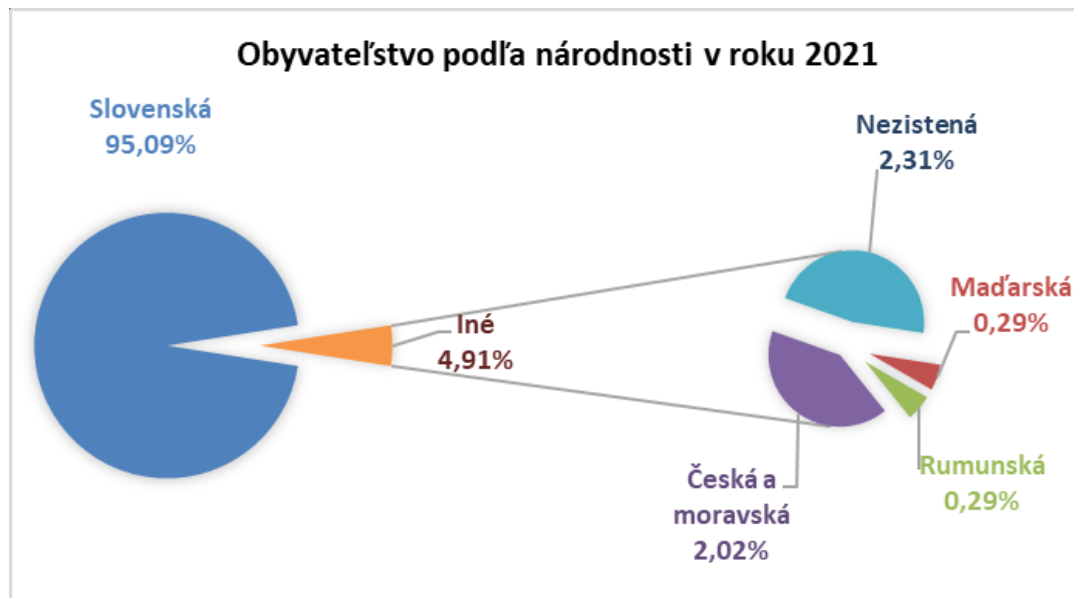
Pre určenie národnosti nie je rozhodujúca materinská reč, ani reč, ktorú občan prevažne používa alebo lepšie ovláda, ale jeho vlastné rozhodnutie o príslušnosti k národu, národnostnej menšine alebo etnickej menšine. Národnostné zloženie vo Chvojnici možno pokladať za výrazne homogénne, nakoľko k slovenskej národnosti sa hlási až 95,09%, čo je oproti predchádzajúcemu SODB o 1,42 p. b. menej. Zvýšil sa podiel českej národnosti a tiež ľudí, ktorí svoju národnosť neuviedli. Ostatné národnosti dosahujú hodnoty nižšie ako 1%, preto sú zo štatistického hľadiska nevýznamné. Rozloženie národností prezentuje tabuľka 7 a graf 8.

Tabuľka 7 Obyvateľstvo podľa národnosti

Národnosť	SODB 2021		SODB 2011	
	Spolu	%	Spolu	%
Slovenská	329	95,09	360	96,51
Maďarská	1	0,29	nesledované	0,00
Rumunská	1	0,29	nesledované	0,00
Česká a moravská	7	2,02	6	1,61
Nemecká	0	0,00	1	0,00
Iná	0	0,00	2	0,54
Nezistená	8	2,31	4	1,07
Spolu	346	100,00	373	100,00

Zdroj: SODB SR 2021

Graf 8



Zdroj údajov: SODB SR 2021

## Vzdelanostná štruktúra obyvateľstva

Vzdelanostná štruktúra obyvateľstva má pre ďalší rozvoj obce zásadný význam. Školské vzdelanie je obrazom vyspelosti každej spoločnosti. Je jedným z činiteľov, ktoré ovplyvňujú

životnú úroveň a podmieňujú úspešný rozvoj národného hospodárstva vo všetkých jeho oblastiach.

V obci Chvojnica je najvýznamnejšie zastúpené obyvateľstvo so stredným odborným učňovským vzdelaním bez maturity ako najvyšším ukončeným stupňom vzdelania (26,88%). Ďalej nasleduje skupina s úplným stredným vzdelaním s maturitou (24,57%). Vysokoškolsky vzdelané obyvateľstvo je v obci zastúpené v počte 41 (11,85%), čo je od roku 2011 takmer dvojnásobok, takže vykazuje rastúci trend.

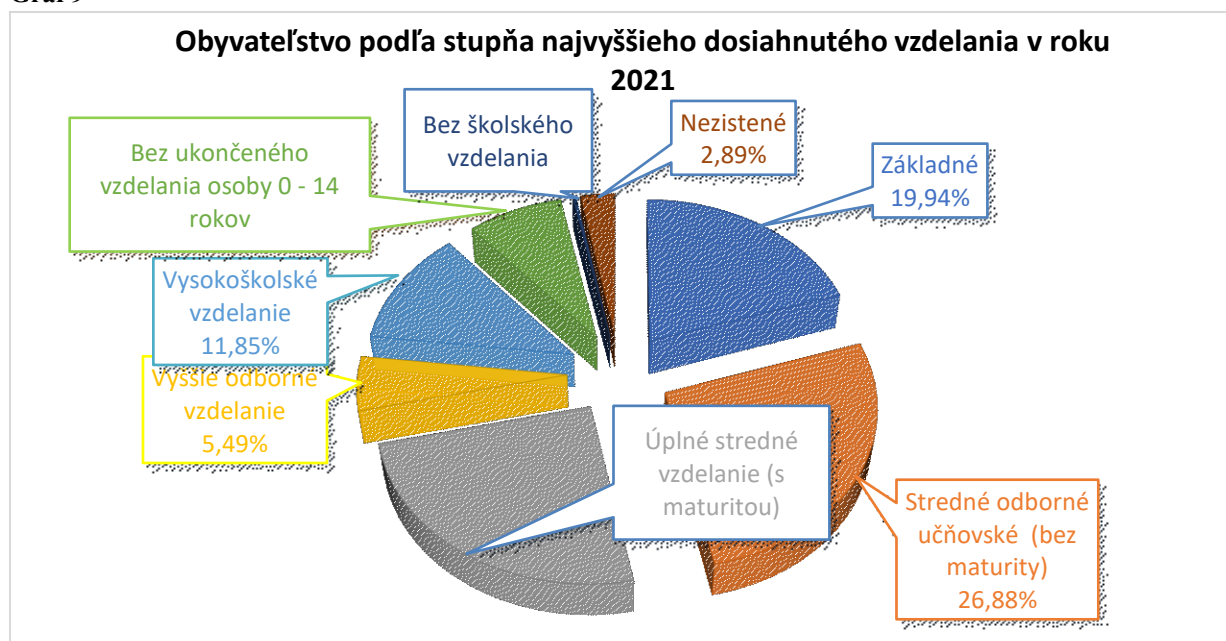
Len základné vzdelanie má 19,94%, čo je priaznivý pokles oproti roku 2011, kedy tvorila táto skupina ľudí až 26,27%. Podrobnú štruktúru obyvateľov podľa vzdelania znázorňuje tabuľka 8 a graf 9. Opticky sa môže zdať, že nastal prudký pokles ľudí Bez školského vzdelania, avšak ten je spôsobený tým, že z tejto kategórie boli pri sčítaní v roku 2021 už vyčlenené deti bez ukončeného vzdelania vo veku 0 – 14 rokov. Bez školského vzdelania sa tak v obci v roku 2021 nachádzala len jedna osoba.

Tabuľka 8 Obyvateľstvo podľa stupňa najvyššieho dosiahnutého vzdelania

Najvyššie dosiahnuté vzdelanie	SODB 2021		SODB 2011	
	Spolu	%	Spolu	%
Základné	69	19,94	98	26,27
Stredné odborné učňovské (bez maturity)	93	26,88	110	29,49
Úplné stredné vzdelanie (s maturitou)	85	24,57	86	23,06
Vyššie odborné vzdelanie	19	5,49	3	0,80
Vysokoškolské vzdelanie	41	11,85	24	6,43
Bez ukončeného vzdelania osoby 0 - 14 rokov	28	8,09	nesledované	0,00
Bez školského vzdelania	1	0,29	51	13,67
Nezistené	10	2,89	1	0,27
<b>Spolu</b>	<b>346</b>	<b>100,00</b>	<b>373</b>	<b>100,00</b>

Zdroj: SODB SR 2021

Graf 9



Zdroj údajov: SODB SR 2021

## Prognóza vývoja počtu obyvateľov

Podľa štúdie Kraje a okresy Slovenska v demografickej perspektíve (autori: Branislav Šprocha, Boris Vaňo, Branislav Bleha) patrí okres Myjava, do ktorého spadá i riešené územie obce Chvojnica, medzi okresy s najvyšším indexom zaťaženia starým obyvateľstvom. Kým v roku 2018 pripadalo na 100 obyvateľov v tomto okrese viac ako 31 obyvateľov vo veku 65 a viac rokov, prognóza tohto čísla pre rok 2040 je až vyše 56,1 obyvateľov, čo je druhý najhorší očakávaný index zaťaženia starým obyvateľstvom na Slovensku. Znamená to, že na 100 osôb vo veku 20 – 64 rokov, teda v produktívnom veku, prípadne viac ako 56 seniorov. Predpokladaný nárast počtu a podielu seniorov sa okrem vývoja indexu zaťaženia starým obyvateľstvom odzrkadlí aj na indexe (celkového) ekonomického zaťaženia, ktorý sa do roku 2040 pre okres Myjava predpokladá až na úrovni 82,2, čo je jeden z najhorších očakávaných indexov ekonomického zaťaženia na Slovensku. Tento index vyjadruje pomer počtu osôb v predproduktívnom (0 - 14) a poproduktívnom veku (65+) na 100 osôb v produktívnom veku (15 - 64).

### Ekonomika územia

#### *Podnikateľská sféra*

V obci Chvojnica k 31. 12. 2022 pôsobilo 25 podnikateľských subjektov, z toho 7 právnických osôb, čo je nárast o 3 subjekty oproti roku 2014. Naopak, počet fyzických osôb nezapísaných v obchodnom registri celkovo klesol z 20 na 18 (viď tabuľka 9), najmä kvôli zániku SHR, ktorí tu ešte v roku 2014 pôsobili.

**Tabuľka 9 Právne subjekty v obci Chvojnica v roku 2014 a 2022**

Kategórie právnych subjektov	Počet r. 2014	Počet r. 2022
Právnické subjekty spolu	4	7
Fyzické osoby nezapísané v obchodnom registri – spolu	20	18
– FO nezapísané v obchodnom registri – živnostníci	17	18
– FO nezapísané v obchodnom registri – slobodné povolania	1	0
– FO nezapísané v obchod. registri – samostatne hospodáriaci roľníci	2	0
Subjekty vedené v Registri organizácií	24	25

Zdroj: Štatistický úrad SR, 2022

Podnikateľskú sféru v obci Chvojnica zastupuje niekoľko podnikateľských subjektov, so sídlom alebo prevádzkou v obci, ktoré sú z hľadiska prínosu k rozvoju obce najvýznamnejšie. Sú to nasledovné podnikateľské subjekty:

Polza s.r.o. – rastlinná výroba, PULZ MYJAVA TRADING s.r.o. - výroba a predaj závesných systémov k sadrokartónom, Ranč Marcaro s. r. o. – rastlinná a živočíšna výroby, Lubomíra Sukupčáková – LUBKA – pekárská a cukrárenská výroba, Ján Kovár – stolárstvo, Roman Pleša - HOSPODA U ČETNÍKA – služby rýchleho občerstvenia.

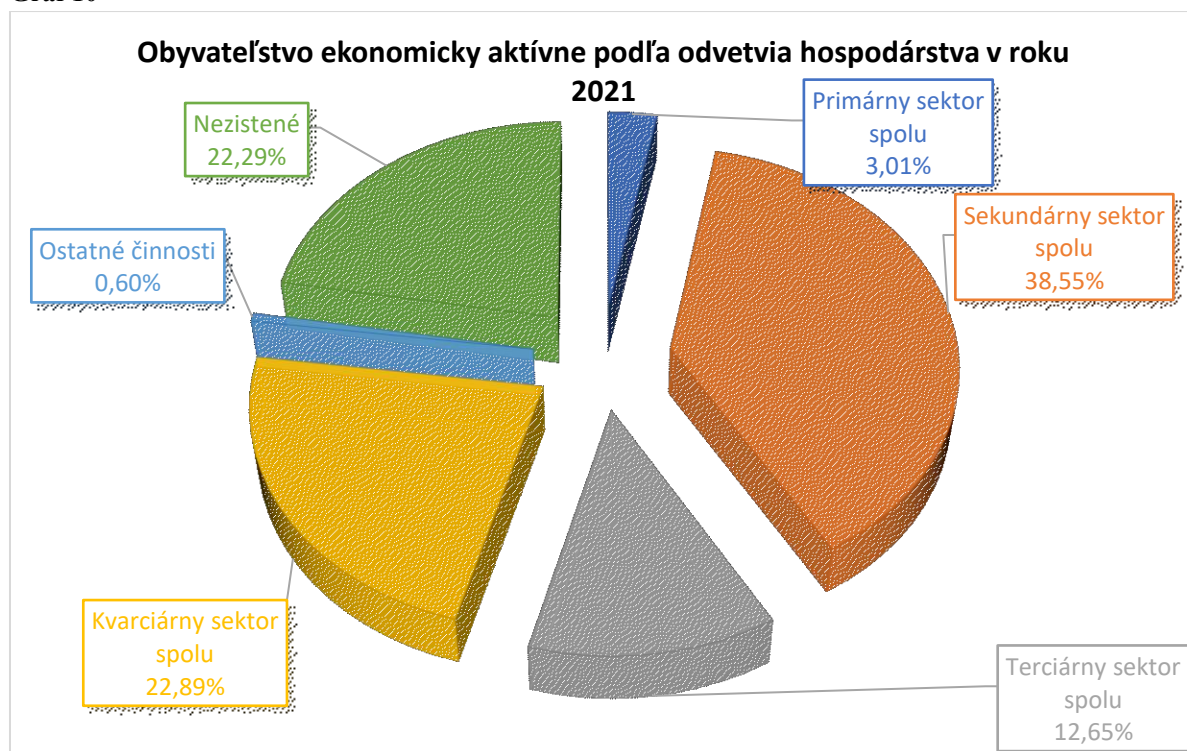
Z údajov uvedených v tabuľke 10 a grafu 10 vyplýva, že najviac ekonomicky aktívnych obyvateľov obce pracuje v priemyselnej výrobe, ktorá spadá do sekundárneho sektora, v ktorom spolu pracuje 38,55% ekonomicky aktívnych obyvateľov. V terciárnom sektore pracuje 12,65% ekonomicky aktívneho obyvateľstva, v primárnom sektore 3,01% a kvarciárny sektor predstavuje 22,89%. Až 22,29% ekonomicky aktívnych obyvateľov neudalo svoje odvetvia zamestnania.

**Tabuľka 10 Bývajúce obyvateľstvo ekonomicky aktívne podľa odvetvia hospodárstva v roku 2021**

Odvetvie hospodárstva	Obyvateľstvo ekonomicky aktívne		
	Muži	Ženy	Spolu
Poľnohospodárstvo, lesníctvo a rybolov	4	1	5
Ťažba a dobývanie	0	0	0
<b>Primárny sektor spolu</b>	<b>4</b>	<b>1</b>	<b>5</b>
Priemyselná výroba	26	32	58
Dodávka elektriny, plynu, pary a studeného vzduchu	1	0	1
Dodávka vody; čistenie a odvod odpadových vôd, odpady a služby odstraňovania odpadov	0	0	0
Stavebníctvo	5	0	5
<b>Sekundárny sektor spolu</b>	<b>32</b>	<b>32</b>	<b>64</b>
Doprava a skladovanie	3	2	5
Ubytovacie a stravovacie služby	1	1	2
Veľkoobchod a maloobchod; oprava motorových vozidiel a motocyklov	9	5	14
<b>Terciárny sektor spolu</b>	<b>13</b>	<b>8</b>	<b>21</b>
Informácie a komunikácia	3	0	3
Finančné a poisťovacie činnosti	1	1	2
Činnosti v oblasti nehnuteľností	3	1	4
Odborné, vedecké a technické činnosti	2	4	6
Administratívne a podporné služby	2	1	3
Verejná správa a obrana; povinné sociálne zabezpečenie	1	3	4
Vzdelávanie	1	9	10
Zdravotníctvo a sociálna pomoc	2	4	6
Umenie, zábava a rekreácia	0	0	0
<b>Kvarciárny sektor spolu</b>	<b>15</b>	<b>23</b>	<b>38</b>
<b>Ostatné činnosti</b>	<b>0</b>	<b>1</b>	<b>1</b>
Nezistené	20	17	37
<b>Spolu</b>	<b>84</b>	<b>82</b>	<b>166</b>

Zdroj: SODB SR 2021

Graf 10



Zdroj údajov: SODB SR 2021

Podiel ekonomicky aktívnych obyvateľov, teda osôb vo veku od 15 do 89 rokov, ktoré počas referenčného týždňa odvedli určitú prácu, aj keď len jednu hodinu týždenne, za odmenu, zisk alebo za výhody pre rodinu, v obci Chvojnica je 166, čo je 47,98% z celkového počtu obyvateľstva (rok 2021). Oproti roku 2011 jeho pomer vzrástol len nepatrne. V porovnaní s Trenčianskym krajom je to o 1,89 p.b. menej a s celoslovenským priemerom je to viac o 1,11 p.b. (viď tabuľka 11).

Tabuľka 11 Porovnanie EAO obce s priemerom okresu, kraja a SR v roku 2021 a roku 2011

	Trvale bývajúce obyvateľstvo v r. 2021	Ekonomicky aktívne osoby v r. 2021	Podiel EAO v % v r. 2021	Podiel EAO v % v r. 2011
<b>Obec Chvojnica</b>	346	166	47,98	47,5
<b>Okres Myjava</b>	25 678	12 843	50,02	48,7
<b>Kraj Trenčiansky</b>	577 464	287 977	49,87	49,2
<b>SR</b>	5 449 270	2 553 891	46,87	48,7

Zdroj: SODB SR 2021

### *Nezamestnanosť*

Miera evidovanej nezamestnanosti dosiahla k 31. 12. 2021 v obci Chvojnica len 3,61%. Je to porovnateľná hodnota ako za celý okres Myjava, tá je mierne vyššia - 3,86%. Za posledných 7 rokov klesla miera evidovanej nezamestnanosti v okrese Myjava viac ako o 4%. Miera evidovanej nezamestnanosti v okrese Myjava je dlhodobo pod celoslovenským

priemerom. Dokonca i na úrovni Trenčianskeho kraja je nezamestnanosť o niečo vyššia ako v okrese Myjava. Obec Chvojnica má teda výrazne nižšiu mieru evidovanej nezamestnanosti ako je celoslovenský priemer, čo je pozitívny trend.

**Tabuľka 12 Porovnanie miery nezamestnanosti k 31. 12. 2021**

	Trvale bývajúce obyvateľstvo spolu	Ekonomicky aktívne osoby spolu	Miera evidovanej nezamestnanosti v %
<b>Obec Chvojnica</b>	346	166	3,61
<b>Okres Myjava</b>	25 678	12 843	3,86
<b>Kraj Trenčiansky</b>	577 464	287 977	4,28
<b>SR</b>	5 449 270	2 553 891	6,76

Zdroj: SODB SR 2021, ÚPSVaR, 2021

### Bývanie a bytový fond

Bývanie ako jedna zo základných ľudských potrieb by malo byť uspokojované na úrovni adekvátnej celkovému stupňu sociálno-ekonomického rozvoja spoločnosti. Jeho úroveň je jednou zo základných charakteristík životnej úrovne obyvateľstva.

Domový fond obce Chvojnica v roku 2021 tvorilo 205 domov, v ktorých bolo spolu 220 trvale obývaných bytov. Najväčší podiel na domovom fonde majú rodinné domy - 199. Domový fond v obci dopĺňa 5 ostatných budov.

Úbytok bytových jednotiek za roky 2011 – 2021 (t.j. medzi dvomi SODB) bol v obci Chvojnica - 45 bytových jednotiek (SODB 2011: 265 bytových jednotiek, SODB 2021: 220 bytových jednotiek).

**Tabuľka 13: Prehľad bytového fondu v obci Chvojnica za rok 2021**

Typ domu	Počet domov	Počet bytových jednotiek v dome
rodinný dom	199	211
bytový dom	1	4
Ostatné (napr. polyfunkčná budova, neskolaudovaný rodinný dom, núdzový objekt, neurčený na bývanie, inštitucionálne, alebo kolektívne zariadenia nezistené	5	5
SPOLU	205	220

Zdroj: SODB SR 2021

Pozn. Celkový bytový fond sa skladá z viacerých variácií, ktoré môžu tvoriť okrem obytných rodinných a bytových domov aj polyfunkčné budovy, ostatné budovy na bývanie, komerčné plochy ubytovacích zariadení, inštitucionálne alebo kolektívne zariadenia, neskolaudované rodinné domy a pod. – vid' nasledujúca tabuľka.

### Občianska vybavenosť

#### *Sociálna a zdravotná starostlivosť*

Sociálne zariadenia sa v obci nenachádzajú. Najbližšie sa nachádzajú v meste Myjava: Domov sociálnych služieb pre dospelých Jesienka, Špecializované zariadenie, Detský domov,



Nočľaháreň, Útulok, Denné centrum, Komunitné centrum Khamoro, Zariadenie opatrovateľskej služby (ZOS) Nezábudka a Domov sociálnych služieb pre deti a dospelých ÚSVIT určený pre sociálne slabšie rodiny s deťmi aj pre jednotlivcov.

Najbližšie zdravotné stredisko je zriadené v obci Vrbovce, kde sa nachádza obvodná, špecializovaná stomatologická a gynekologicko-pôrodná ambulancia. Za ostatnými zdravotníckymi službami občania dochádzajú do Nemocnice s poliklinikou v okresnom meste Myjava.

### *Školy a školské zariadenia*

V obci sa nenachádza materská ani základná škola. Vzdelávanie zabezpečuje blízka obec Vrbovce, kde sú vytvorené podmienky pre vzdelávanie detí a mládeže od predškolskej výchovy až po úplné základné vzdelanie.

### *Kultúrno-spoločenský život, šport a voľný čas*

Kultúra je nezastupiteľnou sférou spoločenského života. Kultúrnou politikou prispieva obec k duchovnému rozvoju svojich obyvateľov vo vzťahu k ich potrebám. V obci sa každoročne konajú viaceré kultúrne a spoločenské podujatia a akcie. Charakter niektorých sa mení, väčšina z nich sa však koná viac menej pravidelne každý rok. Najvýznamnejšie z nich uvádza Tabuľka 14.

**Tabuľka 24: Vybrané kultúrne a spoločenské podujatia a akcie v obci**

Názov kultúrneho podujatia	Termín konania
Zabíjačka	január
Maškarák	január
Koštovka slivovice	apríl
Stavanie mája	máj
Stretnutie priateľov 3 Kamene	máj
Deň detí	jún
Chvojnický deň	august
Úcta k starším	október
Posedenie pri kapustnici	november
Mikuláš	december

Zdroj: Obec Chvojnica

Kultúrno-spoločenský život v obci reprezentujú spoločenské organizácie, občianske združenia, spolky, ktoré realizujú svoje aktivity v najrozličnejších oblastiach kultúrno-spoločenského života. Sú dôležitou súčasťou občianskej spoločnosti, keďže svojimi činnosťami prispievajú k výraznému zlepšeniu kvality života.

**Tabuľka 15 Spolky a občianske združenia pôsobiace v obci**

<b>Spolky a združenia</b>	<b>Predmet činnosti</b>
Jednota dôchodcov Slovenska v Chvojnici	Organizovanie spoločenského a kultúrneho života seniorov
Slovenský červený kríž v Chvojnici	Získavanie dobrovoľných darcov krvi, organizovanie odborných lekárske prednášok
Únia žien Slovenska v Chvojnici	Organizovanie tvorivých aktivít, zachovávanie ľudových tradícií, vykonávanie humánných aktivít
TJ Kopaničiar Chvojnica	Organizovanie športových podujatí, organizovanie tanečných zábav, vzdelávanie a vedenie mládeže k športovým aktivitám
Poľovné združenie Chvojnica	Starostlivosť a ochrana zvierat, organizovanie prednášok o zvieratách, organizovanie tanečných zábav
Dobrovoľný hasičský zbor Chvojnica	Organizovanie hasičských súťaží, organizovanie tanečných zábav, vykonávanie protipožiarnych hliadok

Zdroj: Obec Chvojnica

V obci Chvojnica sa nachádza jedna kultúrna pamiatka zapísaná v Ústrednom zozname pamiatkového fondu:

- Kostolík z roku 1893 pre veriacich Bratskej jednoty baptistov.

O kultúrno-spoločenské vyžitie obyvateľstva obce sa starajú tieto zariadenia:

- Kultúrny dom Chvojnica;
- Obecná knižnica.

Obec Chvojnica vytvára dobré podmienky pre využitie voľného času. Podporuje organizovanie športových podujatí, utvára podmienky pre relax a oddych.

Športovým klubom pôsobiacim v obci je TJ Kopaničiar Chvojnica, ktorý dosahuje dobré výsledky. V súťažnom ročníku 2023/2024 bude mužstvo hrať v 8. lige. Športový klub je podporovaný najmä z finančných prostriedkov obce a sponzorov.

V obci sa nachádzajú tieto športové zariadenia:

- Futbalové ihrisko so šatňami.

Infraštruktúru voľného času v obci dopĺňa novovybudované detské ihrisko pri kultúrnom dome.

#### *Ostatné služby*

Okrem vyššie uvedených zariadení občianskej vybavenosti sa v obci tiež nachádzajú:

1. Obecný úrad Chvojnica, ktorý je výkonným orgánom Obecného zastupiteľstva obce Chvojnica a starostu obce. OcÚ nemá právnu subjektivitu, jeho organizačná štruktúra, ktorú schvaľuje OcZ, je prístupná na [www.chvojnica.sk](http://www.chvojnica.sk).

2. Objekt požiarnej zbrojnice - využívaný miestnym Dobrovoľným hasičským zborom.

Družstvo sa pravidelne zúčastňuje pohárových súťaží, v ktorých dosahujú dobré výsledky.

V obci je k dispozícii obyvateľom i dom smútku a obecný cintorín.

## 2.4 ÚZEMNO-TECHNICKÁ ANALÝZA

### Základná charakteristika obce z pohľadu širších vzťahov

#### *Doprava*

Kvalitná dopravná infraštruktúra a dobrá dopravná dostupnosť sú základné predpoklady rozvoja obce. Vzdialenosť od okresného mesta Myjava je približne 18 km, od krajského mesta Trenčín 69 km. Vzdialenosť väčších sídel, kde obyvatelia dochádzajú zväčša za prácou: Senica – 19 km, Stará Turá – 30 km, Brezová pod Bradlom - 26 km, Nové Mesto nad Váhom – 42 km.

Na území obce je dostupná len autobusová doprava, železničná doprava sa nachádza najbližšie v obci Vrbovce, kadiaľ prechádza trať Myjava - Velká nad Veličkou. Priame autobusové spojenie do okresného mesta je málo frekventované. Sú zabezpečené nadväzujúce autobusové spojenia s prestupom v obci Vrbovce, ktoré sú však tiež málo frekventované.

V obci Chvojnica sa nachádzajú miestne komunikácie III.-IV. triedy, ktoré nie sú nadregionálne významné.

#### *Zásobovanie vodou, kanalizácia a ČOV*

V obci nie je vybudovaná vodovodná sieť, obyvateľstvo získava vodu pomocou vlastných studní.

Obec Chvojnica nemá vybudovanú kanalizačnú sieť a ani čističku odpadových vôd. Z toho dôvodu musia mať obyvatelia vybudované septiky, žumpy alebo domáce čističky odpadových vôd.

#### *Zásobovanie elektrickou energiou, teplom, plynom a verejné osvetlenie*

Obec je zásobovaná elektrickou energiou z VN linky 22 kV prostredníctvom štyroch miestnych transformačných staníc.

Obec nie je plynofikovaná a taktiež tu neexistuje centrálny rozvod tepla. Domácnosti využívajú vlastné kotle, v ktorých spaľujú palivové drevo, tuhé palivo, brikety, pelety, príp. vykurujú elektrickou energiou. V poslednom období pribúda aj využívanie alternatívnych zdrojov energie napr. prostredníctvom solárnych kolektorov.

Verejné osvetlenie pokrýva celú obec s výnimkou osád.

#### *Telekomunikácie*

Drôtovým obecným rozhlasom je pokrytá celá obec s výnimkou osád.

Prístup na internet je zabezpečený pomocou telefonických liniek a mobilným internetom. Obec tiež zrealizovala projekt: „Budovanie bezplatnej wifi siete v obci Chvojnica“. V obci je teda na niektorých miestach občanom k dispozícii bezplatná wifi sieť.

Kataster obce je z väčšej časti pokrytý signálom mobilnej telefónnej siete (Orange, Telekom i O2) a televíznym signálom.

## 2.5 SWOT ANALÝZA

SILNÉ STRÁNKY	SLABÉ STRÁNKY
<p><u>Ludské:</u></p> <ul style="list-style-type: none"> <li>• priaznivé zastúpenie ekonomicky aktívneho obyvateľstva</li> <li>• nárast počtu vysokoškolsky vzdelaných ľudí</li> <li>• vytváranie komunit v obci</li> </ul> <p><u>Prírodné:</u></p> <ul style="list-style-type: none"> <li>• vhodné klimatické a prírodné podmienky</li> <li>• zavedená separácia odpadov</li> <li>• existencia genofondovo významných lokalít</li> <li>• podpriemerná produkcia emisií</li> </ul> <p><u>Materiálne:</u></p> <ul style="list-style-type: none"> <li>• dostatočné zabezpečenie zásobovania obyvateľov elektrickou energiou</li> <li>• dobré pokrytie územia obce signálom mobilných operátorov</li> <li>• existujúca štruktúra kultúrnych inštitúcií</li> <li>• zriadené športové zariadenia</li> <li>• vybudovaná sieť turistických chodníkov a cyklotrás</li> </ul> <p><u>Ekonomické:</u></p> <ul style="list-style-type: none"> <li>• existencia prevažne malých a stredných podnikateľov</li> <li>• diverzifikácia ekonomických činností v rámci sekundárnej a terciárnej sféry</li> <li>• nezamestnanosť pod priemerom SR</li> </ul>	<p><u>Ludské:</u></p> <ul style="list-style-type: none"> <li>• negatívny populačný vývoj daný nízkou pôrodnosťou</li> <li>• vysoké zastúpenie obyvateľstva s ukončeným len základným vzdelaním</li> <li>• dlhodobý celkový úbytok obyvateľstva</li> </ul> <p><u>Prírodné:</u></p> <ul style="list-style-type: none"> <li>• nízky podiel využívania obnoviteľných zdrojov energie</li> <li>• nedostatočné opatrenia na ochranu pred povodňami</li> <li>• nevyhovujúci stav verejných priestranstiev</li> </ul> <p><u>Materiálne:</u></p> <ul style="list-style-type: none"> <li>• nevybudovaná kanalizačná sieť a ČOV</li> <li>• nevybudovaný vodovod</li> <li>• nevyhovujúci technický a kvalitatívny stav miestnych komunikácií</li> <li>• nedostatok vybudovanej infraštruktúry pre relax a oddych</li> <li>• nízka úroveň dostupnosti sociálnych služieb</li> </ul> <p><u>Ekonomické:</u></p> <ul style="list-style-type: none"> <li>• nízka miera nezamestnanosti</li> <li>• nedostatočná ponuka služieb</li> <li>• nedostatočná koordinácia, marketing a propagácia cestovného ruchu</li> </ul>
PRÍLEŽITOSTI	OHROZENIA
<p><u>Prírodné:</u></p> <ul style="list-style-type: none"> <li>• využitie prírodných podmienok a polohy obce pre rozvoj agroturizmu</li> <li>• realizácia programov starostlivosti o chránené územia</li> <li>• zvýšenie úrovne separovaného zberu a zhodnocovania odpadov</li> <li>• využívanie OZE</li> </ul>	<p><u>Prírodné:</u></p> <ul style="list-style-type: none"> <li>• zhoršenie kvality povrchových tokov a podzemných vôd</li> <li>• nárast automobilovej dopravy</li> <li>• nárast produkcie odpadov</li> <li>• tvorba nelegálnych skládok odpadov</li> <li>• riziko vzniku živelných pohrôm</li> </ul>

<ul style="list-style-type: none"> <li>• realizácia opatrení na zadržiavanie vody v krajine</li> </ul> <p><u>Ludské:</u></p> <ul style="list-style-type: none"> <li>• zvyšovanie vzdelanostnej úrovne</li> <li>• riešenie problematiky marginalizovaných skupín obyvateľov</li> <li>• vytváranie partnerstiev so súkromným a neziskovým sektorom</li> <li>• zvýšenie kvality tradičných spoločenských podujatí</li> </ul> <p><u>Materiálne:</u></p> <ul style="list-style-type: none"> <li>• výstavba a rekonštrukcia miestnych komunikácií a chodníkov</li> <li>• budovanie cyklotrás a cyklistických chodníkov a súvisiacej infraštruktúry</li> <li>• budovanie vodovodnej siete</li> <li>• budovanie kanalizácie a ČOV</li> <li>• dosiahnutie úspor energie a zvýšenie podielu obnoviteľných zdrojov energie</li> <li>• vybudovanie parkov, relaxačných a oddychových zón, detských ihrísk</li> <li>• budovanie zariadení sociálnej starostlivosti a rozvoj sociálnych služieb</li> <li>• rekonštrukcia kultúrnych a športových zariadení</li> <li>• rekonštrukcia verejných budov</li> <li>• podpora výstavby rodinných domov</li> </ul> <p><u>Ekonomické:</u></p> <ul style="list-style-type: none"> <li>• optimálne využitie existujúcich výrobných kapacít a ľudských zdrojov</li> <li>• tvorba nových pracovných príležitostí, podpora zamestnanosti</li> <li>• podpora malých a stredných podnikateľov</li> <li>• zvyšovanie kvality výrobných procesov a služieb prostredníctvom moderných technológií a inovácií</li> <li>• rozvoj cestovného ruchu, ponuka nových produktov v cestovnom ruchu</li> <li>• dobudovanie infraštruktúry cestovného ruchu, zlepšenie marketingu, rozšírenie a zvýšenie kvality služieb</li> <li>• podpora vidieckej turistiky a agroturizmu</li> </ul>	<p><u>Ludské:</u></p> <ul style="list-style-type: none"> <li>• pokračovanie negatívneho trendu vývoja počtu obyvateľov a demografickej štruktúry</li> <li>• prehĺbovanie otázky marginalizovaných skupín</li> </ul> <p><u>Materiálne:</u></p> <ul style="list-style-type: none"> <li>• zníženie atraktívnosti územia v porovnaní s inými regiónmi v SR</li> <li>• chýbajúce majetkovo-právne vysporiadanie pozemkov potrebné pre realizáciu projektových zámerov</li> <li>• zvyšujúce sa náklady na údržbu a opravy verejnej infraštruktúry</li> <li>• riziko znižovania kvality života obmedzenou dostupnosťou sociálnych a zdravotných služieb</li> <li>• zhoršenie technického stavu a zvýšenie prevádzkových nákladov v obecných budovách</li> <li>• chátranie existujúcich zariadení kultúrnej infraštruktúry</li> </ul> <p><u>Ekonomické:</u></p> <ul style="list-style-type: none"> <li>• obmedzené finančné prostriedky obce</li> <li>• odchod kvalifikovanej pracovnej sily do väčších miest</li> <li>• administratívne bariéry obmedzujúce rozvoj podnikania</li> <li>• odchod podnikateľov</li> </ul>
---	--

### 3 STRATEGICKÁ ČASŤ

Strategická časť PHRSR nadväzuje na analytickú časť a obsahuje stratégiu rozvoja obce pri zohľadnení jej vnútorných špecifik. Určuje hlavné ciele a priority rozvoja pri rešpektovaní princípov regionálnej politiky v záujme dosiahnutia vyváženého udržateľného rozvoja územia.

Strategická časť obsahuje:

- víziu územia
- formuláciu a návrh stratégie
- výber a popis strategických cieľov v jednotlivých politikách, resp. oblastiach rozvoja (hospodárska, sociálna, environmentálna).

Stanovenie vízie predstavuje očakávaný stav, ktorý má obec Chvojnica dosiahnuť z dlhodobého hľadiska. Vymedzuje rámec pre definovanie strategických cieľov a priorít na obdobie nasledujúcich 7 rokov a postupov na ich dosiahnutie.

Obec Chvojnica má stanovenú nasledovnú víziu, ktorá zodpovedá dosiahnutým výsledkom počas rokov 2014 - 2022 a aj očakávaniam do roku 2030.

#### Vízia obce Chvojnica

***„Chvojnica ako progresívna obec využívajúca dostupné materiálne, prírodné i finančné zdroje a možnosti v záujme zvyšovania životnej úrovne svojich obyvateľov, ktorá je zároveň atraktívnou destináciou vidieckeho cestovného ruchu“***

#### Rozvojová stratégia

Na základe komplexnej analýzy územia obce Chvojnica a určenia slabých a silných stránok, príležitostí a ohrození v oblasti hospodárskej, sociálnej a environmentálnej, môžeme určiť rozvojovú stratégiu obce a jej prioritné ciele.

#### Strategickým cieľom obce je:

***„Vytvorenie podmienok pre ekonomický rozvoj obce pri efektívnom využívaní prírodných, finančných a ľudských zdrojov so zachovaním zdravého životného prostredia.“***

Znamená to využiť potenciál obce a dostupné možnosti získania finančných prostriedkov na realizáciu rozvojových činností, ale tiež sústavnú prácu s jednotlivcami, združeniami a organizáciami. Kvalitu života obyvateľov podmieňuje okrem iného občianska vybavenosť a fungujúca technická a dopravná infraštruktúra, ktorá môže byť predpokladom na rozvoj obce aj v ďalších oblastiach. Je dôležité ponúknuť obyvateľom a návštevníkom možnosti na rekreáciu a trávenie voľného času na území obce. Rozvoj v tejto oblasti je podmienený vybudovaním lepšej turistickej infraštruktúry a vytvorením kvalitných a dostupných tovarov a služieb, poskytovaním informácií a vytváraním ďalších aktivít, ktoré budú viesť k rozvoju vidieckej turistiky a agroturistiky v spolupráci so všetkými zainteresovanými subjektmi.

Súbežne je však potrebné venovať pozornosť aj rozvíjaniu ľudských zdrojov. Hlavným zámerom stratégie v tejto oblasti je zapojenie viacerých subjektov a postup riešenia danej problematiky v rámci partnerstva. Stratégia v oblasti životného prostredia je zameraná na

zlepšenie situácie zavádzaním nových ekologických metód výroby energie, novým prístupom občanov k ochrane životného prostredia. Stratégia je založená na eliminácii kľúčových disparít, ktoré sú bariérou rozvoja a na využití pozitívnych výhod, ktoré poskytujú príležitosti pre dlhodobý rast. To je možné uskutočniť len na úrovni partnerstva spoluprácou verejného a súkromného sektora a integrovaným prístupom k riešeniu ekonomických, sociálnych a environmentálnych aspektov. Na dosiahnutie strategického cieľa sa budú podporovať globálne ciele podľa jednotlivých kľúčových odvetví.

Na základe uvedených skutočností boli navrhnuté jednotlivé aktivity v rámci hospodárskej, sociálnej a environmentálnej oblasti, ktoré pri ich postupnej realizácii budú viesť k napĺňaniu strategického cieľa obce.

### **3.1 Priorita 1: Ekonomický rozvoj obce**

#### **Strategický cieľ 1.1 Podpora rozvoja podnikania a bývania**

##### **Špecifický cieľ 1.1.1 Infraštruktúrne investície pre podnikateľskú činnosť**

Identifikované operácie:

- Zriadenie obecnej pálenice (s využitím suroviny do 1 000 t/rok)

##### **Špecifický cieľ 1.1.2 Podpora partnerstva obec - súkromný sektor - neziskový sektor a spoločných rozvojových zámerov**

Identifikované operácie:

- Podpora spolupráce podnikateľského sektora, neziskových organizácií a verejného sektora a spoločných rozvojových zámerov
- Individuálna domová výstavba (v zastavanom území do 2 000 m<sup>2</sup> podlahovej plochy)

#### **Strategický cieľ 1.2. Využitie miestneho potenciálu pre rozvoj cestovného ruchu a rozvoj kultúrnych a voľnočasových aktivít**

##### **Špecifický cieľ 1.2.1 Rozvoj infraštruktúry cestovného ruchu**

Identifikované operácie:

- Budovanie cyklotrás (mimo SKUEV Žalostiná a Šifflovske a PP Chvojnica)
- Vybudovanie cyklotrasy Chvojnica – Lopašov - Častkov
- Cyklotrasa na strelnicu
- Budovanie bežkárskych trás (mimo SKUEV Žalostiná a Šifflovske a PP Chvojnica)
- Vybudovanie jazdeckých trás (mimo SKUEV Žalostiná a Šifflovske a PP Chvojnica)
- Vybudovanie odpočívadiel pre kone a koničkarov (mimo SKUEV Žalostiná a Šifflovske a PP Chvojnica)
- Rekonštrukcia rozhľadne
- Rekonštrukcia chaty

### **Špecifický cieľ 1.2.2 Rozvoj kultúrno-spoločenských podujatí a voľnočasových aktivít**

Identifikované operácie:

- Vybudovanie multifunkčného ihriska (mimo zastaveného územia do 1000 m<sup>2</sup> podlahovej plochy)
- Vybudovanie detského a workoutového ihriska (mimo zastaveného územia do 1000 m<sup>2</sup> podlahovej plochy)
- Podpora kultúrno-spoločenských podujatí
- Podpora spolkovej činnosti

## **3.2 Priorita 2: Rozvoj občianskej vybavenosti**

### **Strategický cieľ 2.1 Zvýšenie kvality infraštruktúry verejných služieb**

#### **Špecifický cieľ 2.1.1 Zvýšenie kvality dopravnej infraštruktúry a bezpečnosti cestnej premávky**

Identifikované operácie:

- Modernizácia autobusových zastávok
- Rekonštrukcia obecných ciest (mimo SKUEV Žalostiná a Šifflovské a PP Chvojnica)
- Výstavba nového chodníka
- Rekonštrukcia existujúceho chodníka

#### **Špecifický cieľ 2.1.2 Modernizácia verejného osvetlenia, rozhlasu a zriadenie kamerového systému**

Identifikované operácie:

- Rekonštrukcia verejného osvetlenia
- Modernizácia verejného rozhlasu
- Zriadenie kamerového systému

#### **Špecifický cieľ 2.1.3 Modernizácia prostredia obce a jej okolia**

Identifikované operácie:

- Modernizácia verejného priestranstva v obci

### **Strategický cieľ 2.2 Modernizácia a rekonštrukcia obecných objektov**

#### **Špecifický cieľ 2.2.1 Skvalitnenie stavu budov v majetku obce a objektov verejného záujmu**

Identifikované operácie:

- Rekonštrukcia hasičskej zbrojnice/nevyužívanej budovy bývalého obchodu



- Rekonštrukcia Domu smútku a oplotenia cintorína
- Rekonštrukcia šatní na ihrisku a dobudovanie vodného zdroja
- Modernizácia kultúrneho domu

### **3.3 Priorita č. 3: Zvýšenie kvality životného prostredia**

#### **Strategický cieľ 3.1 Zvýšenie odvádzania a čistenia komunálnych vôd**

##### **Špecifický cieľ 3.1.1 Budovanie čističiek odpadových vôd**

Identifikované operácie:

- Vybudovanie čističiek odpadových vôd v osadách (obec do 2000 ekvivalentných obyvateľov)

#### **Strategický cieľ 3.2 Využitie obnoviteľných zdrojov energie**

##### **Špecifický cieľ 3.2.1 Investície do využívania obnoviteľných zdrojov energie**

Identifikované operácie:

- Zníženie energetickej náročnosti budovy obecného úradu

#### **Strategický cieľ 3.3 Podpora odpadového hospodárstva a riešenie problematiky environmentálnych zát'azí**

##### **Špecifický cieľ 3.3.1 Rozšírenie a modernizácia odpadového hospodárstva**

Identifikované operácie:

- Dobudovanie zberného miesta a zakúpenie komunálnej techniky a zariadení pre efektívnejšie odpadové hospodárstvo (mimo zastaveného územia do 1000 m<sup>2</sup> podlahovej plochy)
- Zakúpenie techniky na spracovanie biologického odpadu
- Propagácia separovaného zberu, kompostovania, zhodnocovania odpadov

#### **Strategický cieľ 3.4 Preventívne opatrenia na zníženie dopadov zmeny klímy**

##### **Špecifický cieľ 3.4.1 Realizácia aktivít na zadržiavanie vody v krajine**

Identifikované operácie:

- Výsadba stromovej aleje
- Vodozadržné opatrenia v spolupráci so San Agro

#### **Strategický cieľ 3.5 Ochrana prírodného prostredia a krajiny**

##### **Špecifický cieľ 3.5.1 Zachovanie a obnova biodiverzity a ekosystému**

Identifikované operácie:

- Ochrana a obnova biodiverzity v Žalostinskej vrchovine.
- Propagačné aktivity zamerané na ochranu prírody

## 4 IMPLEMENTAČNÁ ČASŤ

### 4.1 PROJEKTOVÉ ZÁMERY A AKTIVITY

#### Priorita 1: Ekonomický rozvoj obce

<b>STRATEGICKÝ CIEĽ</b>	<b>1.1 Podpora rozvoja podnikania a bývania</b>		
<b>ŠPECIFICKÝ CIEĽ</b>	<b>1.1.1 Infraštruktúrne investície pre podnikateľskú činnosť</b>		
<b>Popis špecifického cieľa</b>	Špecifický cieľ sa zameriava na podporu využitia existujúceho potenciálu v priemysle a výrobe a obnovu existujúcej infraštruktúry na území obce.		
<b>Doba realizácie</b>			
2024 – 2030			
<b>Opatrenia špecifického cieľa</b>			
a) Obnova existujúcej infraštruktúry na výrobnú činnosť v nadväznosti na tradíciu priemyslu širšieho regiónu			
<b>Operácie naplňajúce opatrenia špecifického cieľa</b>			
<b>Indikatívne projekty/zámery v obci</b>	<b>Chvojnica</b>	<b>Poznámka</b>	<b>Odhadované náklady</b>
Zriadenie obecnej pálenice (s využitím suroviny do 1 000 t/rok)			200 000 €
<b>Finančné náklady na špecifický cieľ</b>			
<b>Možné zdroje financovania</b>			<b>Odhadované náklady na operácie špecifického cieľa</b>
Operačný program Slovensko Plán obnovy a odolnosti SR Rozpočet obce Program Interreg SR - ČR			200 000 €
<b>Merateľné ukazovatele</b>			
Počet aktivít vykonaných na podporu podnikateľskej činnosti			

<b>STRATEGICKÝ CIEĽ</b>	<b>1.1 Podpora rozvoja podnikateľskej činnosti</b>	
<b>ŠPECIFICKÝ CIEĽ</b>	<b>1.1.2 Podpora partnerstva obec - súkromný sektor - neziskový sektor a spoločných rozvojových zámerov</b>	
<b>Popis špecifického cieľa</b>	Špecifický cieľ sa zameriava na podporu partnerstiev.	
<b>Doba realizácie</b>		
2024 – 2030		
<b>Opatrenia špecifického cieľa</b>		
a) Obnova a budovanie partnerstiev obec-súkromný sektor-neziskový sektor.		
<b>Operácie napĺňajúce opatrenia špecifického cieľa</b>		
<b>Indikatívne projekty/zámery v obci Chvojnica</b>	<b>Poznámka</b>	<b>Odhadované náklady</b>
Podpora spolupráce podnikateľského sektora, neziskových organizácií a verejného sektora a spoločných rozvojových zámerov		-
Individuálna domová výstavba (v zastavanom území do 2 000 m <sup>2</sup> podlahovej plochy)	Lokalita u Hrivnákov, externý investor	-
<b>Finančné náklady na špecifický cieľ</b>		
<b>Možné zdroje financovania</b>		<b>Odhadované náklady na operácie špecifického cieľa</b>
Operačný program Slovensko Plán obnovy a odolnosti SR Rozpočet obce Program Interreg SR - ČR		-
<b>Merateľné ukazovatele</b>		
Počet partnerstiev		

<b>STRATEGICKÝ CIEĽ</b>	<b>1.2 Využitie miestneho potenciálu pre rozvoj cestovného ruchu a rozvoj kultúrnych a voľnočasových aktivít</b>	
<b>ŠPECIFICKÝ CIEĽ</b>	<b>1.2.1 Rozvoj infraštruktúry cestovného ruchu</b>	
<b>Popis špecifického cieľa</b>	Špecifický cieľ sa zameriava na podporu využitia potenciálu cestovného ruchu obce a to najmä prostredníctvom budovania a modernizácie špecifickej infraštruktúry cestovného ruchu v obci. Špecifický cieľ sa tiež zameriava na zvyšovanie informovanosti o cestovnom ruchu v obci a širšom okolí zlepšením marketingových aktivít, integráciou turistických atrakcií v regióne, ako aj podpornej infraštruktúry, ako sú napríklad cyklochodníky a pod.	
<b>Doba realizácie</b>		
2024 – 2030		
<b>Opatrenia špecifického cieľa</b>		
a) rozvoj cestovného ruchu v nadväznosti na tradíciu širšieho regiónu, b) budovanie a modernizácie špecifickej infraštruktúry cestovného ruchu v obci.		
<b>Operácie naplňajúce opatrenia špecifického cieľa</b>		
<b>Indikatívne projekty/zámery v obci Chvojnica</b>	<b>Poznámka</b>	<b>Odhadované náklady</b>
Budovanie cyklotrás (mimo SKUEV Žalostiná a Šifflovské a PP Chvojnica)		100 000 €
Vybudovanie cyklotrasy Chvojnica - Lopašov – Častkov	Projekt realizovateľný len v spolupráci s partnerskými obcami (dĺžka cca 5 km)	100 000 €
Cyklotrasa na strelnicu	Dĺžka cca 1 km	25 000 €
Budovanie bežkárskeho trás (mimo SKUEV Žalostiná a Šifflovské a PP Chvojnica)	Projekt regionálneho charakteru – žiadateľ KR-MAS	-
Vybudovanie jazdeckých trás (mimo SKUEV Žalostiná a Šifflovské a PP Chvojnica)	Projekt regionálneho charakteru – žiadateľ KR-MAS	-
Vybudovanie odpočívadiel pre kone a koničkarov (mimo SKUEV Žalostiná a Šifflovské a PP Chvojnica)	Projekt regionálneho charakteru – žiadateľ KR-MAS	-
Rekonštrukcia rozhľadne		60 000 €
Rekonštrukcia chaty	Za cieľom agroturistiky	70 000 €
<b>Finančné náklady na špecifický cieľ</b>		
<b>Možné zdroje financovania</b>		<b>Odhad nákladov na operácie špec. cieľa</b>
Operačný program Slovensko Plán obnovy a odolnosti SR Rozpočet obce Program Interreg SR – ČR Strategický plán spoločnej poľnoh. politiky prostredníctvom KR - MAS		355 000 €

**Merateľné ukazovatele**

Dĺžka novovybudovaných príp. zrekonštruovaných cyklotrás a cyklochodníkov

Počet prvkov drobnej cyklopravnej infraštruktúry

Dĺžka novovyznačených jazdeckých trás

Počet vytvorených oddychových zón

<b>STRATEGICKÝ CIEĽ</b>	<b>1.2 Využitie miestneho potenciálu pre rozvoj cestovného ruchu a rozvoj kultúrnych a voľnočasových aktivít</b>	
<b>ŠPECIFICKÝ CIEĽ</b>	<b>1.2.2 Rozvoj kultúrno-spoločenských podujatí a voľnočasových aktivít</b>	
<b>Popis špecifického cieľa</b>	Špecifický cieľ sa zameriava na podporu využitia potenciálu kultúrneho dedičstva na území obce a to najmä prostredníctvom podpory organizácií, spolkov ako i kultúrnych podujatí. Tiež sa zameriava na oblasť športu a zdravého životného štýlu obyvateľov obce ako predpokladu zdravej komunity. Opatrenia cielia na dobudovanie a modernizáciu športovej infraštruktúry.	
<b>Doba realizácie</b>		
<b>2024 – 2030</b>		
<b>Opatrenia špecifického cieľa</b>		
a) podpora organizácií a inštitúcií kultúrneho života v obci, b) podpora a rozvoj kultúrnych podujatí v obci c) podpora voľnočasových aktivít d) rekonštrukcia a modernizácia športových areálov		
<b>Operácie napĺňajúce opatrenia špecifického cieľa</b>		
<b>Indikatívne projekty/zámery v obci Chvojnica</b>	<b>Poznámka</b>	<b>Odhadované náklady</b>
Vybudovanie multifunkčného ihriska (mimo zastaveného územia do 1000 m <sup>2</sup> podlahovej plochy)		50 000 €
Vybudovanie detského a workoutového ihriska (mimo zastaveného územia do 1000 m <sup>2</sup> podlahovej plochy)		40 000 €
Podpora kultúrno-spoločenských podujatí	Každoročná podpora tradičných podujatí	70 000 €
Podpora spolkovej činnosti		35 000 €
<b>Finančné náklady na špecifický cieľ</b>		
<b>Možné zdroje financovania</b>		<b>Odhad nákladov na operácie špec. cieľa</b>
Operačný program Slovensko Plán obnovy a odolnosti SR Fond na podporu športu Rozpočet obce Program Interreg SR – ČR Strategický plán spoločnej poľnoh. politiky prostredníctvom KR - MAS		<b>195 000 €</b>
<b>Merateľné ukazovatele</b>		
Počet zveľadených prípadne vybudovaných športovísk či iných objektov na voľnočasové aktivity Počet druhov vytvorených propagačných materiálov Počet podporených kultúrnych a športových podujatí		

## Priorita 2: Rozvoj občianskej vybavenosti

<b>STRATEGICKÝ CIEĽ</b>	<b>2.1 Zvýšenie kvality infraštruktúry verejných služieb</b>	
<b>ŠPECIFICKÝ CIEĽ</b>	<b>2.1.1 Zvýšenie kvality dopravnej infraštruktúry a bezpečnosti cestnej premávky</b>	
<b>Popis špecifického cieľa</b>	Špecifický cieľ sa zameriava na podporu integrovanej a nízkoemisnej dopravy a mobility v obci prostredníctvom využitia potenciálov na modernizáciu dopravnej infraštruktúry, najmä s dôrazom na cestnú infraštruktúru.	
<b>Doba realizácie</b>		
<b>2024 – 2030</b>		
<b>Opatrenia špecifického cieľa</b>		
<ul style="list-style-type: none"> <li>a) realizácia obnovy a modernizácie miestnych komunikácií na území obce,</li> <li>b) zvyšovanie bezpečnosti na kritických úsekoch cestnej siete (budovanie peších komunikácií, priechody pre chodcov, zmena organizácie dopravy, zmena technického riešenia križovatiek, zmena technického riešenia povrchov (hladký povrch a bezpečné vedenie špeciálnej infraštruktúry cez automobilovú dopravu, bezbariérovosť a pod.),</li> <li>c) obnova a rekonštrukcia mostných objektov na území obce,</li> </ul>		
<b>Operácie naplňajúce opatrenia špecifického cieľa</b>		
<b>Indikatívne projekty/zámery v obci Chvojnica</b>	<b>Poznámka</b>	<b>Odhadované náklady</b>
Modernizácia autobusových zastávok	11 ks	33 000 €
Rekonštrukcia obecných ciest (mimo SKUEV Žalostiná a Šifflovske a PP Chvojnica)		300 000 €
Výstavba nového chodníka	Výstavba v centre obce, dĺžka cca 100 m	150 000 €
Rekonštrukcia existujúceho chodníka	Dĺžka cca 20 m	20 000 €
<b>Finančné náklady na špecifický cieľ</b>		
<b>Možné zdroje financovania</b>		<b>Odhad nákladov na operácie špec. cieľa</b>
<b>Operačný program Slovensko</b> <b>Plán obnovy a odolnosti SR</b> <b>Rozpočet obce</b> <b>Program Interreg SR – ČR</b> <b>Strategický plán spoločnej poľnoh. politiky prostredníctvom KR - MAS</b>		<b>503 000 €</b>
<b>Merateľné ukazovatele</b>		
Dĺžka zrekonštruovaných miestnych komunikácií Dĺžka zrekonštruovaných a novovybudovaných chodníkov Počet zmodernizovaných autobusových zastávok		



<b>STRATEGICKÝ CIEĽ</b>	<b>2.1 Zvýšenie kvality infraštruktúry verejných služieb</b>	
<b>ŠPECIFICKÝ CIEĽ</b>	<b>2.1.2 Modernizácia verejného osvetlenia, rozhlasu a zriadenie kamerového systému</b>	
<b>Popis špecifického cieľa</b>	Špecifický cieľ sa zameriava na podporu verejných služieb na území obce a to najmä prostredníctvom modernizácie/revitalizácie súvisiacej infraštruktúry.	
<b>Doba realizácie</b>		
2024 – 2030		
<b>Opatrenia špecifického cieľa</b>		
a) modernizácia/revitalizácia objektov verejnej správy na území obce,		
<b>Operácie napĺňajúce opatrenia špecifického cieľa</b>		
<b>Indikatívne projekty/zámery v obci</b> <b>Chvojnica</b>	<b>Poznámka</b>	<b>Odhadované náklady</b>
Rekonštrukcia verejného osvetlenia		20 000 €
Modernizácia verejného rozhlasu		20 000 €
Zriadenie kamerového systému		10 000 €
<b>Finančné náklady na špecifický cieľ</b>		
<b>Možné zdroje financovania</b>		<b>Odhad nákladov na operácie špec. cieľa</b>
Operačný program Slovensko Ministerstvo financií SR Rozpočet obce		50 000 €
<b>Merateľné ukazovatele</b>		
Počet zrekonštruovaných príp. zmodernizovaných objektov verejných služieb na území obce		

<b>STRATEGICKÝ CIEĽ</b>	<b>2.1 Zvýšenie kvality infraštruktúry verejných služieb</b>	
<b>ŠPECIFICKÝ CIEĽ</b>	<b>2.1.3 Modernizácia prostredia obce a jej okolia</b>	
<b>Popis špecifického cieľa</b>	Špecifický cieľ sa zameriava na riešenia revitalizácie a úpravy verejných priestranstiev v obci.	
<b>Doba realizácie</b>		
2024 – 2030		
<b>Opatrenia špecifického cieľa</b>		
a) revitalizácia verejných priestranstiev		
<b>Operácie napĺňajúce opatrenia špecifického cieľa</b>		
<b>Indikatívne projekty/zámery v obci</b>	<b>Poznámka</b>	<b>Odhadované náklady</b>
Chvojnica		
Modernizácia verejného priestranstva v obci		10 000 €
<b>Finančné náklady na špecifický cieľ</b>		
<b>Možné zdroje financovania</b>		<b>Odhad nákladov na operácie špec. cieľa</b>
Operačný program Slovensko Plán obnovy a odolnosti SR Rozpočet obce Program Interreg SR – ČR Strategický plán spoločnej poľnoh. politiky prostredníctvom KR - MAS		10 000 €
<b>Merateľné ukazovatele</b>		
Počet zrekonštruovaných príp. zrevitalizovaných verejných priestranstiev		

<b>STRATEGICKÝ CIEĽ</b>	<b>2.2 Modernizácia a rekonštrukcia obecných objektov</b>	
<b>ŠPECIFICKÝ CIEĽ</b>	<b>2.2.1 Skvalitnenie stavu budov v majetku obce a objektov verejného záujmu</b>	
<b>Popis špecifického cieľa</b>	Špecifický cieľ sa zameriava na podporu verejných služieb na území obce a to najmä prostredníctvom modernizácie/revitalizácie súvisiacej infraštruktúry	
<b>Doba realizácie</b>		
2024 – 2030		
<b>Opatrenia špecifického cieľa</b>		
a) modernizácia/revitalizácia objektov verejnej správy na území obce		
<b>Operácie napĺňajúce opatrenia špecifického cieľa</b>		
<b>Indikatívne projekty/zámery v obci Chvojnica</b>	<b>Poznámka</b>	<b>Odhadované náklady</b>
Rekonštrukcia hasičskej zbrojnice/ nevyužívanej budovy bývalého obchodu		30 000 €
Rekonštrukcia Domu smútku a oplotenia cintorína		30 000 €
Modernizácia kultúrneho domu	elektrické rozvody, podlahy, stropy, obloženie stien	100 000 €
Modernizácia budovy šatní na ihrisku a dobudovanie vodného zdroja		20 000 €
<b>Finančné náklady na špecifický cieľ</b>		
<b>Možné zdroje financovania</b>		<b>Odhad nákladov na operácie špec. cieľa</b>
Operačný program Slovensko Ministerstvo financií SR Rozpočet obce		180 000 €
<b>Merateľné ukazovatele</b>		
Počet zrekonštruovaných príp. zmodernizovaných objektov verejných služieb na území obce		

### Priorita 3: Zvýšenie kvality životného prostredia

<b>STRATEGICKÝ CIEĽ</b>		<b>3.1 Zvýšenie odvádzania a čistenia komunálnych vôd</b>	
<b>ŠPECIFICKÝ CIEĽ</b>		<b>3.1.1 Budovanie čističiek odpadových vôd</b>	
<b>Popis špecifického cieľa</b>		Špecifický cieľ sa zameriava na vybudovanie infraštruktúry kanalizácie a ČOV na území obce.	
<b>Doba realizácie</b>			
2024 – 2030			
<b>Opatrenia špecifického cieľa</b>			
a) identifikované balíky investícií podľa Plánu rozvoja verejných vodovodov a verejných kanalizácií pre územie Trenčianskeho kraja na roky 2021 – 2027, b) budovanie a obnova infraštruktúry verejnej kanalizácie v obci, alternatívne prístupy k odkanalizovaniu odpadových vôd: koreňové čistiarne, domové čistiarne vo vybraných lokalitách.			
<b>Operácie napĺňajúce opatrenia špecifického cieľa</b>			
<b>Indikatívne projekty/zámery v obci</b>	<b>Poznámka</b>	<b>Odhadované náklady</b>	
Chvojnica			
Vybudovanie čističiek odpadových vôd v osadách (obec do 2000 ekvivalentných obyvateľov)		20 000 €	
<b>Finančné náklady na špecifický cieľ</b>			
<b>Možné zdroje financovania</b>		<b>Odhad nákladov na operácie špec. cieľa</b>	
Operačný program Slovensko Plán obnovy a odolnosti SR Rozpočet obce		20 000 €	
<b>Merateľné ukazovatele</b>			
Vybudovanie ČOV			

<b>STRATEGICKÝ CIEĽ</b>	<b>3.2 Využitie obnoviteľných zdrojov energie</b>	
<b>ŠPECIFICKÝ CIEĽ</b>	<b>3.2.1 Investície do využívania obnoviteľných zdrojov energie</b>	
<b>Popis špecifického cieľa</b>	Špecifický cieľ sa zameriava na podporu riešení s využitím obnoviteľných zdrojov energie, nielen ako lokálneho zdroja energie, ale i ako komodity regionálnej energetiky.	
<b>Doba realizácie</b>		
2024 – 2030		
<b>Opatrenia špecifického cieľa</b>		
a) inštalácia OZE lokálnych zdrojov využívajúc verejné budovy, brownfields a voľné nevyužívané plochy na území obce, b) inštalácia resp. modernizácia zdrojov centrálného zásobovania teplom vrátane podpory samospotrebitel'ov (prosumer) v centrálnych systémoch, c) lokálne využitie produkcie energetického dreva z obecných lesov, možnosti výstavby kogeneračnej jednotky.		
<b>Operácie napĺňajúce opatrenia špecifického cieľa</b>		
<b>Indikatívne projekty/zámery v obci Chvojnica</b>	<b>Poznámka</b>	<b>Odhadované náklady</b>
Zníženie energetickej náročnosti budovy obecného úradu	Fotovoltaika alebo tepelné čerpadlo	30 000 €
<b>Finančné náklady na špecifický cieľ</b>		
<b>Možné zdroje financovania</b>	<b>Odhad nákladov na operácie špec. cieľa</b>	
Operačný program Slovensko Plán obnovy a odolnosti SR Rozpočet obce Program Interreg Envirofond	30 000 €	
<b>Merateľné ukazovatele</b>		
Počet aktivít vykonaných na využívanie obnoviteľných zdrojov energie Počet objektov zo zníženou energetickou náročnosťou Zníženie energetickej náročnosti v kilowatthodinách		

<b>STRATEGICKÝ CIEĽ</b>	<b>3.3 Podpora odpadového hospodárstva a riešenie problematiky environmentálnych záťaží</b>	
<b>ŠPECIFICKÝ CIEĽ</b>	<b>3.3.1 Rozšírenie a modernizácia odpadového hospodárstva</b>	
<b>Popis špecifického cieľa</b>	Špecifický cieľ sa zameriava na zvyšovanie efektivity zberu, manažmentu, spracovania a zhodnocovania odpadov, ako aj redukciu vzniku odpadov, najmä komunálneho zmesového odpadu a komunálneho odpadu, ale aj stavebného odpadu, biologického odpadu a i.	
<b>Doba realizácie</b>		
<b>2024 – 2030</b>		
<b>Opatrenia špecifického cieľa</b>		
a) budovanie regionálnej infraštruktúry na efektívne spracovanie odpadov, vrátane biologicky rozložiteľného odpadu, b) regionálne združenie samospráv pre manažment odpadov (plasty, biomasa, bioodpad) vrátane technológií zhodnocovania odpadov, c) budovanie systému pre spracovanie odpadov pre energetické zhodnotenie.		
<b>Operácie naplňajúce opatrenia špecifického cieľa</b>		
<b>Indikatívne projekty/zámery v obci Chvojnica</b>	<b>Poznámka</b>	<b>Odhadované náklady</b>
Dobudovanie zberného miesta a zakúpenie komunálnej techniky a zariadení pre efektívnejšie odpadové hospodárstvo (mimo zastaveného územia do 1000 m <sup>2</sup> podlahovej plochy)	Zakúpenie kosačky, mulčovača, traktora s vlečkou	150 000 €
Zakúpenie techniky na spracovanie biologického odpadu	Zakúpenie napr. elektrického kompostéra	20 000 €
Propagácia separovaného zberu, kompostovania, zhodnocovania odpadov		5 000 €
<b>Finančné náklady na špecifický cieľ</b>		
<b>Možné zdroje financovania</b>		<b>Odhad nákladov na operácie špec. cieľa</b>
<b>Operačný program Slovensko</b> <b>Plán obnovy a odolnosti SR</b> <b>Rozpočet obce</b> <b>Envirofond</b>		<b>175 000 €</b>
<b>Merateľné ukazovatele</b>		
Počet aktivít vykonaných na zlepšenie odpadového hospodárstva Zvýšenie podielu vyseparovaného odpadu na celkovom odpade v percentách		

<b>STRATEGICKÝ CIEĽ</b>	<b>3.4 Preventívne opatrenia na zníženie dopadov zmeny klímy</b>	
<b>ŠPECIFICKÝ CIEĽ</b>	<b>3.4.1 Realizácia aktivít na zadržiavanie vody v krajine</b>	
<b>Popis špecifického cieľa</b>	Špecifický cieľ sa zameriava na riešenia prispievajúce k ochrane ekosystémov, a k ochrane krajiny pred dopadmi zmeny klímy a k ochrane krajiny pred povodňami. Špecifický cieľ sa tiež zameriava na riešenia vedúce k zvyšovaniu retenčnej schopnosti územia obce.	
<b>2024 – 2030</b>		
<b>Opatrenia špecifického cieľa</b>		
a) melioračné opatrenia na území obce, b) realizácia protipovodňových a regulačných opatrení na tokoch a vodných plochách, c) výsadba remízok, alejí, stromoradií a inej zelene na otvorených priestranstvách, d) aktívna ochrana lesa a pestovných opatrení na princípoch Prírody blízkeho obhospodarovania lesa ako prostriedku zvýšenia stability lesných porastov podporujúcu ich trvalú produkciu (Program starostlivosti o les na roky 2022-2031) e) budovanie vodozadržných opatrení vo verejnom priestore (vsakovanie ako i opätovné využitie vody pre údržbu územia)		
<b>Operácie naplňajúce opatrenia špecifického cieľa</b>		
<b>Indikatívne projekty/zámery v obci Chvojnica</b>	<b>Poznámka</b>	<b>Odhadované náklady</b>
Výsadba stromovej aleje		5 000 €
Vodozadržné opatrenia v spolupráci so San Agro	Vysádzanie medzí na poliach a prispôsobenie osevných postupov – náklady San Agro	-
<b>Finančné náklady na špecifický cieľ</b>		
<b>Možné zdroje financovania</b>		<b>Odhad nákladov na operácie špec. cieľa</b>
<b>Envirofond Rozpočet obce Interreg SR - ČR</b>		<b>5 000 €</b>
<b>Merateľné ukazovatele</b>		
Počet vodozadržných opatrení		

<b>STRATEGICKÝ CIEĽ</b>	<b>3.5 Ochrana prírodného prostredia a krajiny</b>	
<b>ŠPECIFICKÝ CIEĽ</b>	<b>3.5.1 Zachovanie a obnova biodiverzity a ekosystému</b>	
<b>Popis špecifického cieľa</b>	Špecifický cieľ sa zameriava na riešenia prispievajúce k ochrane ekosystémov, a k ochrane krajiny pred dopadmi zmeny klímy. Špecifický cieľ sa tiež zameriava na riešenia vedúce k zvyšovaniu retenčnej schopnosti územia obce.	
<b>2024 – 2030</b>		
<b>Opatrenia špecifického cieľa</b>		
a) opatrenia na zvyšovanie biodiverzity (verejné priestory) b) podpora inovácií a budovania partnerstiev v oblasti skvalitňovania zelenej infraštruktúry a verejných priestranstiev na území obce, vrátane podpory aktivít zameraných na vzdelávanie, osvetu a propagáciu dôležitosti ochrany biodiverzity a klímy.		
<b>Operácie naplňajúce opatrenia špecifického cieľa</b>		
<b>Indikatívne projekty/zámery v obci Chvojnica</b>	<b>Poznámka</b>	<b>Odhadované náklady</b>
Ochrana a obnova biodiverzity v Žalostinskej vrchovine.		10 000 €
Propagačné aktivity zamerané na ochranu prírody		10 000 €
<b>Finančné náklady na špecifický cieľ</b>		
<b>Možné zdroje financovania</b>		<b>Odhad nákladov na operácie špec. cieľa</b>
<b>Envirofond Rozpočet obce Interreg SR – ČR 2022 - 2030</b>		<b>20 000 €</b>
<b>Merateľné ukazovatele</b>		
Počet opatrení na zachovanie a obnovu biodiverzity a ekosystému		



## 4.2 FINANČNÝ PLÁN

Pre finančné krytie implementácie PHRSR obce Chvojnica pre roky 2024 – 2030 sa primárne identifikujú nasledujúce zdroje:

- Operačný program Slovensko (EŠIF)
- Rozpočet obce Chvojnica

Ako doplnkové zdroje sú identifikované:

- Plán obnovy a odolnosti SR
- Program Interreg SR – ČR
- Envirofond
- Fond na podporu športu
- Ministerstvo financií SR
- Strategický plán spoločnej poľnoh. politiky prostredníctvom KR - MAS

Na základe stavu pripravenosti jednotlivých projektových zámerov/projektov je možné odhadnúť potrebné zdroje na krytie implementácie jednotlivých strategických cieľov nasledovne:

	Odhadovaná suma v €
<b>PRIORITA 1 - EKONOMICKÝ ROZVOJ OBCE</b>	
<b>1.1. Podpora rozvoja podnikania a bývania</b>	<b>200 000 €</b>
<b>1.2. Využitie miestneho potenciálu pre rozvoj cestovného ruchu a rozvoj kultúrnych a voľnočasových aktivít</b>	<b>550 000 €</b>
<b>PRIORITA 2 - ROZVOJ OBČIANSKEJ VYBAVENOSTI</b>	
<b>2.1. Zvýšenie kvality infraštruktúry verejných služieb</b>	<b>563 000 €</b>
<b>2.2. Modernizácia a rekonštrukcia obecných objektov</b>	<b>180 000 €</b>
<b>PRIORITA 3 - ZVÝŠENIE KVALITY ŽIVOTNÉHO PROSTREDIA</b>	
<b>3.1. Zvýšenie odvádzania a čistenia komunálnych vôd</b>	<b>20 000 €</b>
<b>3.2. Využitie obnoviteľných zdrojov energie</b>	<b>30 000 €</b>
<b>3.3 Podpora odpadového hospodárstva a riešenie problematiky environmentálnych záťaží</b>	<b>175 000 €</b>
<b>3.4 Preventívne opatrenia na zníženie dopadov zmeny klímy</b>	<b>5 000 €</b>
<b>3.5 Ochrana prírodného prostredia a krajiny</b>	<b>20 000 €</b>
<b>SPOLU</b>	<b>1 743 000 €</b>

Uvedené sumy predstavujú potrebnú hodnotu finančného krytia pre zábery, ktoré boli zadefinované. Tieto sa budú priebežne aktualizovať, či už v kontexte ich realizácie, resp. meniacej sa potreby územia prípadne v kontexte vyhlasovaných výziev na financovanie zo zdrojov EŠIF a Plánu obnovy a odolnosti SR. Pri takýchto investíciách za 7 rokov by mohla byť priemerná ročná investícia do zámerov 249 000 EUR. Ak by sa obci podarilo na projekty využívať dotačné schémy v priemernej výške cca 70 %, potom by bolo treba do daných aktivít zainvestovať cca 74 700 EUR ročne z obecného rozpočtu.

### 4.3 AKČNÝ PLÁN

p.č.	Projektový zámer	Termín realizácie	Príslušnosť zámeru ku Špecifickému cieľu PHRSR
1	Cyklotrasa na strelnicu	2024 - 2025	1.2.1
2	Vybudovanie detského a workoutového ihriska (mimo zastaveného územia do 1000 m <sup>2</sup> podlahovej plochy)	2024 - 2025	1.2.2
3	Podpora kultúrno-spoločenských podujatí	2024 - 2030	1.2.2
4	Podpora spolkovej činnosti	2024 - 2030	1.2.2
5	Modernizácia autobusových zastávok	2024 - 2030	2.1.1
6	Rekonštrukcia verejného osvetlenia	2024 - 2030	2.1.2
7	Rekonštrukcia Domu smútku a oplotenia cintorína	2024 - 2025	2.2.1
8	Dobudovanie zberného miesta a zakúpenie komunálnej techniky a zariadení pre efektívnejšie odpadové hospodárstvo (mimo zastaveného územia do 1000 m <sup>2</sup> podlahovej plochy)	2024 - 2030	3.3.1
9	Propagácia separovaného zberu, kompostovania, zhodnocovania odpadov	2024 - 2030	3.3.1
10	Výsadba stromovej aleje	2024 - 2025	3.4.1
11	Vodozadržné opatrenia v spolupráci so San Agro	2024 - 2030	3.4.1
12	Ochrana a obnova biodiverzity v Žalostinskej vrchovine	2024 - 2030	3.5.1
13	Propagačné aktivity zamerané na ochranu prírody	2024 - 2030	3.5.1

### 4.4 MONITOROVANIE A HODNOTENIE

Obec Chvojnica počas implementácie stanovenej stratégie v rámci PHRSR do roku 2030 rešpektuje nasledujúce základné princípy:

- **plánovanie a koordinácia** – spôsob plánovania jednotlivých aktivít smerom k efektívnemu naplneniu stanovených cieľov,
- **partnerstvo** – založené na spolupráci medzi jednotlivými kľúčovými aktérmi relevantnými pre tento dokument, ako aj širokou verejnosťou tak, aby sa zabezpečila koordinácia jednotlivých navrhovaných aktivít. Zabezpečovanie a podpora partnerstiev sú nevyhnutné nielen na úrovni obce, ale i v kontexte širších súvislostí a vzťahov kraja a ostatných územných celkov v rámci širokého regiónu,
- **subsidiarita** – zabezpečenie realizácie navrhovaných aktivít na úrovni, na ktorej je to najefektívnejšie.

Kľúčovou podmienkou implementácie tohto strategického dokumentu je jasné stanovenie inštitucionálneho a organizačného zabezpečenia. V tejto časti sú definované jednotlivé zodpovedné orgány ako aj činnosti, ktoré spadajú do ich kompetencie.

Na realizácii sa podieľa riadiaci orgán, výkonný orgán, kontrolný orgán a finančný orgán, medzi ktorými dochádza ku koordinácii a výmene relevantných informácií.

**Riadiacim orgánom** zodpovedným za implementáciu a koordináciu je obecné zastupiteľstvo obce Chvojnica v zmysle platnej legislatívy v SR. Koordinácia je nevyhnutná najmä v prípade nasledujúcich zámerov a projektov:

- a. Projekty, ktoré sú financované z Operačného programu Slovensko zo zdrojov alokovaných na implementáciu Integrovanej územnej stratégie Trenčianskeho samosprávneho kraja prostredníctvom tzv. strategicko-plánovacích regiónov (SPR).
- b. Projekty, ktoré sú financované z Operačného programu Slovensko prostredníctvom dopytovo-orientovaných výziev vyhlasovaných jednotlivými relevantnými orgánmi.

**Riadiaci orgán** je zodpovedný, okrem koordinácie implementácie jednotlivých aktivít, aj za schvaľovanie monitorovacích a hodnotiacich správ, ktoré na základe aktuálneho stavu naplnenia aktivít vypracuje výkonný orgán. Pri schvaľovaní monitorovacích a hodnotiacich správ berie riadiaci orgán do úvahy pripomienky predložené kontrolným orgánom.

**Výkonný orgán**, ktorým je pracovná skupina, dohliada nad realizáciou jednotlivých aktivít. Pracovná skupina sa skladá zo zamestnancov obecného úradu, externých odborných pracovníkov a ďalších prizvaných expertov. Kompetencie výkonného orgánu tvorí okrem iného aj vypracovanie monitorovacích a hodnotiacich správ, ktoré odzrkadľujú stav realizácie stanovenej rozvojovej stratégie. Monitorovacie a hodnotiace správy sú spracovávané v pravidelných 12 mesačných intervaloch a prostredníctvom nich prebieha proces monitorovania a hodnotenia. Tieto vypracované monitorovacie a hodnotiace správy sú predložené na posúdenie a pripomienkovanie kontrolnému orgánu a následne sú uverejnené pre širokú verejnosť. Do kompetencie výkonného orgánu spadá i každoročná aktualizácia dokumentu a akčného plánu príslušného pre nasledujúci rok, ktoré následne schvaľuje riadiaci orgán. Do pôsobnosti výkonného orgánu spadá aj finančný manažment implementácie PHRSR. Výkon finančného manažmentu je realizovaný primárne zamestnancami mestských resp. obecných úradov.

Pre širokú verejnosť je nutné zabezpečiť prístup k informáciám, a to pravidelným zverejňovaním monitorovacích a hodnotiacich správ na webovej stránke vrátane stručného prehľadu znázorňujúceho postup a súčasný stav realizácie rozvojovej stratégie. Za prípravu tohto prehľadu a za zverejňovanie monitorovacích a hodnotiacich správ je zodpovedný výkonný orgán.

Proces monitorovania a hodnotenia zabezpečuje naplnenie definovanej vízie, špecifických cieľov až po konkrétne aktivity stanovenej rozvojovej stratégie. Tento proces spoluvytvára jasný kontrolný mechanizmus reprezentujúci spätnú väzbu znázorňujúcu priebeh implementácie, jej aktuálny stav a jeho porovnanie s plánovaným harmonogramom. Získané informácie umožňujú vykonanie intervencií vedúcich buď k zosúladeniu skutočných aktivít s plánom alebo k nevyhnutnej revízii dokumentu. Proces monitorovania a proces hodnotenia prebiehajú spravidla paralelne.

Proces monitorovania a proces hodnotenia podľa celkovej schémy inštitucionálneho a procesného zabezpečenia realizácie pozostáva z nasledujúcich krokov: vypracovávanie, posudzovanie, pripomienkovanie a schvaľovanie monitorovacích a hodnotiacich správ, pričom tieto činnosti prebiehajú v kompetencii jednotlivých orgánov a v spolupráci s verejnosťou. Počas procesu monitorovania a hodnotenia budú využívané interim, teda priebežné monitorovacie a hodnotiace správy, spracované počas realizácie aktivít, a ex post, správy následné, spracované po realizácii aktivít. Monitorovacie a hodnotiace správy pre aktivity financované zo zdrojov samosprávneho kraja sú spracovávané pravidelne v intervale každých 12 mesiacov. Monitorovacie a hodnotiace správy aktivít financovaných z externých zdrojov (primárne operačné programy, medzinárodné programy) budú vypracovávané v časových intervaloch stanovených v jednotlivých výzvach príslušných ku konkrétnym aktivitám.

## 5 ZÁVER

<b>Schválenie PHRSR</b>	
<b>Názov dokumentu</b>	<b>Program hospodárskeho rozvoja a sociálneho rozvoja obce Chvojnica na roky 2024 - 2030</b>
<b>Štruktúra dokumentu</b>	<p><b>Časť 1 – Úvodná časť</b> Úvodná časť obsahuje všeobecné informácie o PHRSR a vysvetlenie pre aký účel bolo tvorené.</p> <p><b>Časť 2 – Analytická časť</b> Analytická časť obsahuje komplexné hodnotenie a analýzu východiskovej situácie obce s väzbami na širšie územie.</p> <p><b>Časť 3 – Strategická časť</b> Táto časť obsahuje stratégiu rozvoja územia pri zohľadnení jeho vnútorných špecifik a určuje hlavné ciele a priority rozvoja obce.</p> <p><b>Časť 4 – Implementačná a finančná časť</b> Obsahuje najmä zoznam opatrení a aktivít na zabezpečenie realizácie PHRSR. Zameriava sa na popis postupov inštitucionálneho a organizačného zabezpečenia realizácie PHRSR obce, systém monitorovania a hodnotenia plnenia PHRSR s ustanovením merateľných ukazovateľov, tiež vecný a časový harmonogram realizácie PHRSR formou akčných plánov. Obsahuje finančné zabezpečenie jednotlivých opatrení a aktivít.</p>
<b>Spracovanie</b>	<p>Program hospodárskeho rozvoja a sociálneho rozvoja obce Chvojnica na roky 2024 - 2030 bol spracovaný v období november 2022 - január 2024.</p> <p>PHRSR bol spracovaný externými odborníkmi v spolupráci s pracovníkmi Kopaničiarsky región – miestna akčná skupina (ďalej len KR - MAS) a pracovníkmi samosprávy.</p> <ul style="list-style-type: none"> <li>- Pracovný tím bol zložený z vedenia obce, zamestnancov OcÚ, poslancov OcZ, podnikateľov, tretieho sektora a členov komisií</li> </ul> <p>Zapojenie verejnosti a komunikácia s verejnosťou: zapojenie prostredníctvom dotazníkového prieskumu, informovanie prebiehalo formou www stránky, prostredníctvom zasadnutí OcZ</p> <p><i>Stretnutie riadiaceho tímu:</i></p> <p>4. 10. 2022 21. 12. 2022 14. 6. 2023 15. 11. 2023 15.1.2024</p>
<b>Prerokovanie</b>	<p>Verejné pripomienkovanie prebiehalo v termíne.</p> <p>Dokument bol uverejnený na internetovej stránke obce Chvojnica. Počas verejného pripomienkovania neboli doručené žiadne pripomienky.</p>
<b>Schválenie</b>	11.3.2024